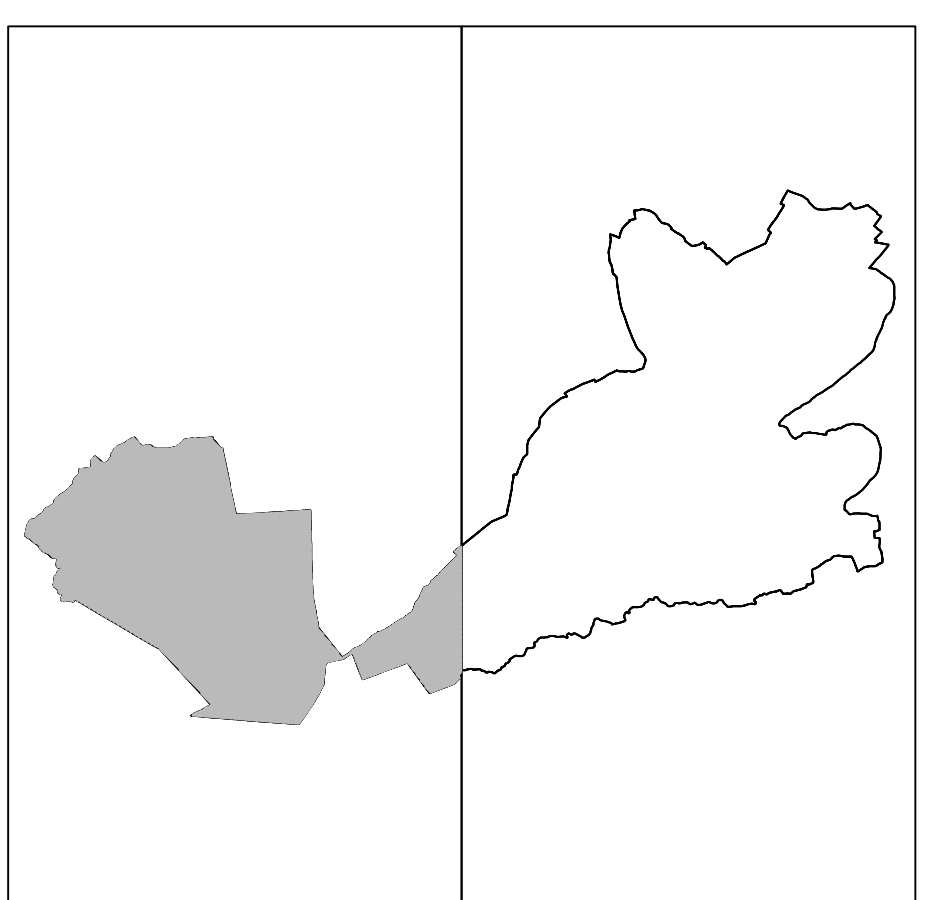

















Carta delle Fraglie



Foglio: ...  
 Quadro: ...  
 Foglio: ...  
 Foglio: ...  
 Foglio: ...  
 Foglio: ...

|           |        |
|-----------|--------|
| PROVINCIA | VERONA |
| MUNICIPIO | CEREA  |

LEGENDA

- 
 CONFINI COMUNALI
- 
 LINEE DI SPARTIMENTA DEI TERRENI
- 
 TERRENO D'ACQUA
- 
 TERRENO D'ACQUA IN CONDUZIONE
- 
 TERRENO D'ACQUA
- 
 AREE SOGGETTE A ASSISTITO PRODUCOLÓGICO
- 
 AREE ESCLUSIVAMENTE PER USO AGRICO
- 
 ALTRI COMPARTIMENTI
- 
 ZONE PROTEZIONISTICA
- 
 AREE SOGGETTE A GESTIONE AGRICOLA
- 
 FORMAZIONI VEGETATIVE
- 
 AREE DI INTERESSE STORICO, AMBIENTALE ED ARCHEOLOGICO
- 
 AREE DI INTERESSE STORICO, AMBIENTALE ED ARCHEOLOGICO
- 
 AREE DI INTERESSE STORICO, AMBIENTALE ED ARCHEOLOGICO
- 
 AREE DI INTERESSE STORICO, AMBIENTALE ED ARCHEOLOGICO

NOVEMBRE 2004

SCALE 1:10.000

