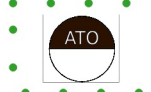






























scala 1:5.000

arch. Eliodoro
Simonetto

Legenda

- • • • • Confine comunale
-  •
• • • • •
-  •
•
-  •
•
-  •
•
-  •
•
-  •
•
-  •
•
-  •
•
-  •
•
-  •
•
-  •
•
-  •
•
-  •
•
-  •
•
-  •

-  Aree per parcheggi pubblici
 -  Aree per parcheggi privati
 - Codice zone F
 - 83 - giardino pubblico di quartiere
 -  Zone soggette a Strumento Urbanistico Attuativo
 -  Zone soggette a Strumento Urbanistico Esecutivo vigente
 -  Viabilità di progetto
 -  Parcheggi privati con obbligo di fascia vegetata di mitigazione
 -  Percorso viario alternativo
 -  Percorso ciclo-pedonale
 -  Area ferroviaria
 -  Fascia di rispetto per viabilità di previsione
 -  Ambito di sportello unico
 -  Impianti di telecomunicazione elettronica ad uso pubblico
 - Acque superficiali
 -  Acque superficiali
 -  Argini