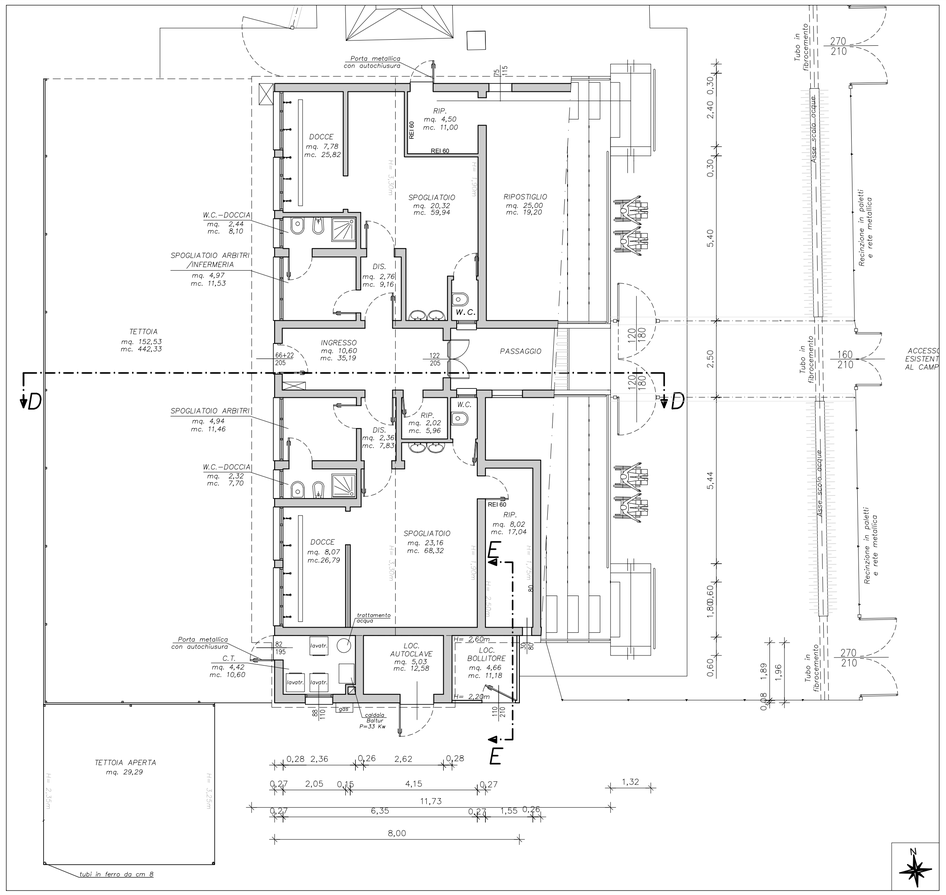

PIANTA PIANO TERRA EDIFICIO C Scala 1:100

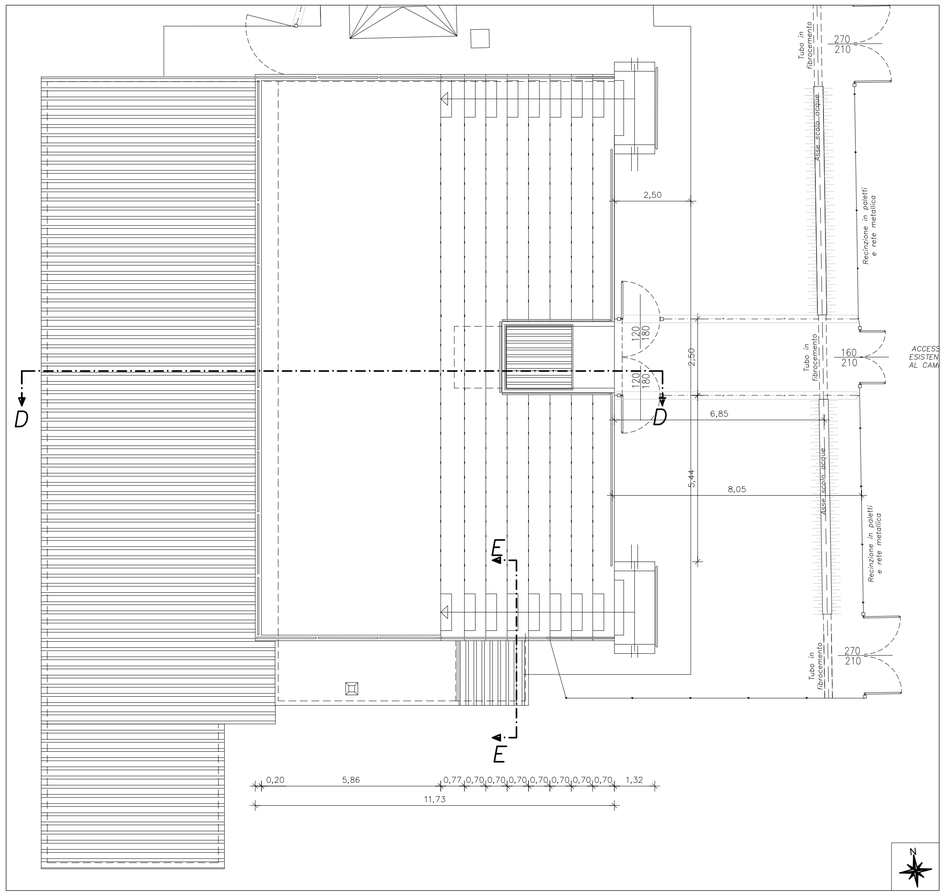

PIANTA COPERTURA EDIFICIO C Scala 1:100

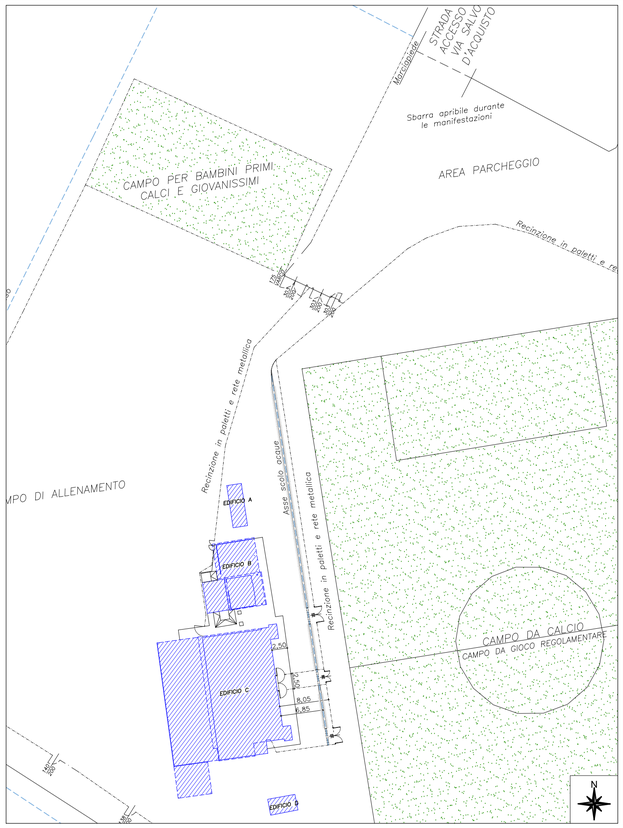

PLANIMETRIA GENERALE STATO DI PROGETTO Scala 1:500

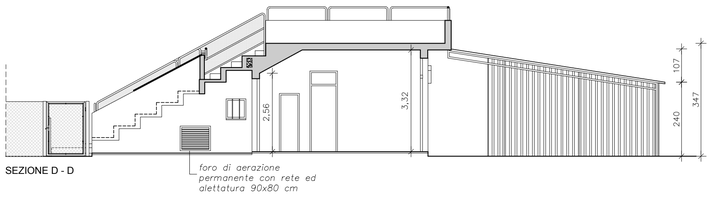

SEZIONE D - D

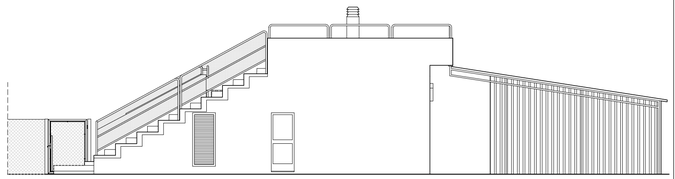

PROSPETTO NORD

ABACO

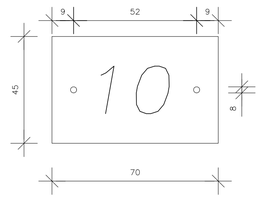

DESCRIZIONE:

TARGHETTA SEGNAPOSTO SERIGRAFATA IN MATERIALE "DIBOND" CON FORI DI DIAMETRO 8 MM PER FISSAGGIO VITI Ø6 INOX CON TESTA SVASATA.

– L 70 MM x H 40 MM x S 3,5 MM

N. TARGHETTE: 220

PARTICOLARE TARGHETTA SEGNA POSTO

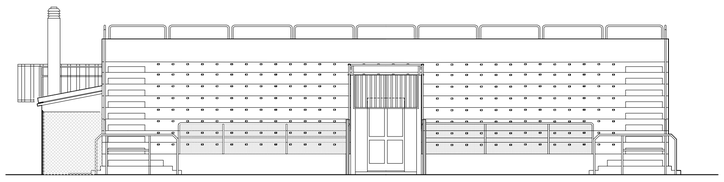

PROSPETTO EST

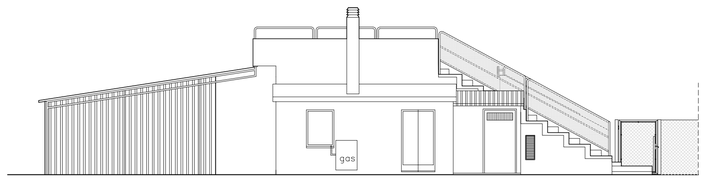

PROSPETTO SUD

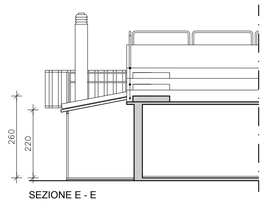

SEZIONE E - E

PROSPETTI E SEZIONI EDIFICIO C Scala 1:100

REV.	DATA	MOTIVAZIONE	redatto	controllato
E00	OTTOBRE 2017	PRIMA EMISSIONE	MB	

COMMITTENTE COMUNE DI MIRA Provincia di Venezia SETTORE 4: LAVORI PUBBLICI E INFRASTRUTTURE	COMMESSA 1699 FILE 1699E00A06.dwg
OGGETTO ADEGUAMENTO NORMATIVO IMPIANTI SPORTIVI COMUNALI PER IL GIOCO CALCIO DELLA FRAZIONE DI MARANO	ELABORATO A06
FASE PROGETTAZIONE PROGETTO ESECUTIVO	DATA OTTOBRE 2017
TIPOLOGIA OPERE OPERE EDILI	SCALA 1:500 1:100
ELABORATO STATO DI PROGETTO - FABBRICATO C Planimetria, piante, sezioni e prospetti	COLLABORATORI Arch. Michele Trabacchin Arch. Alessandra Fardin
TFE ingegneria s.r.l. Via Friuli Venezia Giulia, 8 30030 - Pianiga - VENEZIA Tel +39 041 5101542 Fax +39 041 4196907 e-mail : info@tfeingegneria.it Certificato ISO 9001:2008 n°9640/A/2014	PROG. INCARICATO Ing. Zefferino TOMMASIN

Il presente elaborato è di proprietà esclusiva di TFE ingegneria s.r.l., vietata la riproduzione e l'utilizzo senza autorizzazione