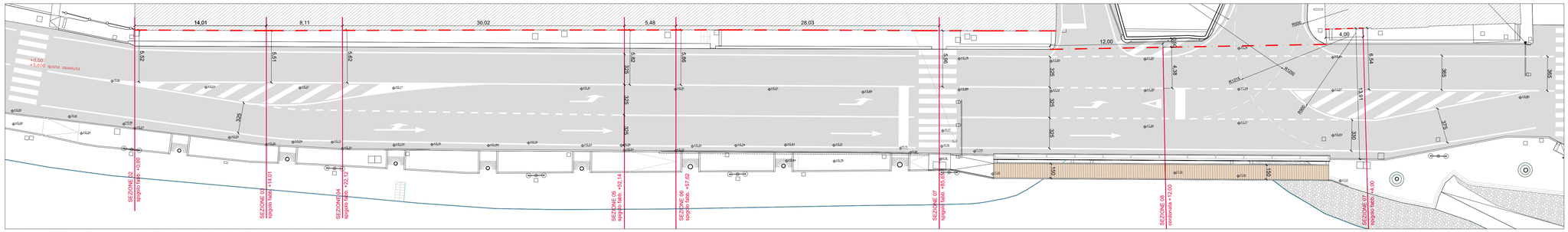

PLANIMETRIA TRACCIAMENTO NUOVA VIABILITA' _ scala 1:100

SEZIONE n° 2 | spigolo fabb. civ. 70 mt + 0,00

DISTANZE DI PROGETTO

profilo stato di fatto
profilo progetto

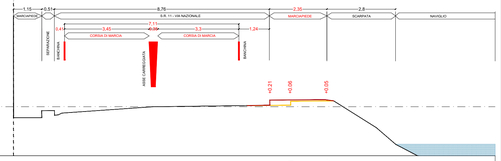

scala 1:50

DISTANZE PROGRESSIVE	0,00		1,15	1,67	2,08		5,72		9,29		11,31	12,76		15,75
DISTANZE PARZIALI		115	51	42		364		357		201		147	280	
QUOTE TERRENO SdF	-0,45		-0,16	-0,35	-0,26		+0,00		+0,04		+0,20	+0,22		-1,53
DIST. PROG. DI PROGETTO	0,00		1,15	1,67	2,08		5,52	5,88		9,19	10,46		12,76	15,75
DIST. PARZIALI DI PROGETTO		115	51	42		345	36	329		128		231	280	
QUOTE PROGETTO											+0,27		+0,28	

SEZIONE n° 5 | spigolo fabb. civ. 70 mt +52,14

DISTANZE DI PROGETTO

profilo stato di fatto
profilo progetto

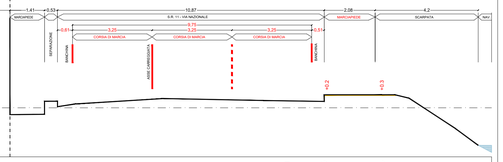

scala 1:100

DISTANZE PROGRESSIVE	0,00		1,15	1,67	2,84		5,72		9,29		11,31	12,80		15,16
DISTANZE PARZIALI		141	53	71		362		303		201		151	235	
QUOTE TERRENO SdF	-0,28		+0,26	+0,01	+0,15		+0,37		+0,29		+0,26	+0,51		+0,51
DIST. PROG. DI PROGETTO	0,00		1,15	1,67	2,84		5,82		9,06		10,98	12,01		15,16
DIST. PARZIALI DI PROGETTO		141	53	62		325		325		325		51	235	
QUOTE PROGETTO											+0,31	+0,53		+0,54

SEZIONE n° 8 | cordonata ovest mt + 12,00

DISTANZE DI PROGETTO

profilo stato di fatto
profilo progetto

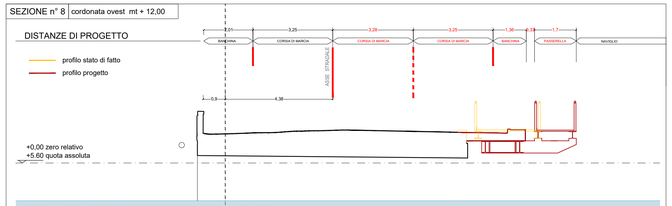

scala 1:100

DISTANZE PROGRESSIVE	-0,89		0,00	0,97			4,22				8,94	9,88		12,66
DISTANZE PARZIALI		89	97		325			471				104	268	
QUOTE TERRENO SdF	+1,18		+1,20	+1,21			+1,35				+1,26	+1,39		+1,39
DIST. PROG. DI PROGETTO	-0,89		0,00	0,97			4,22			7,47		10,72	12,08	12,41	14,12
DIST. PARZIALI DI PROGETTO		88	97		325			326			325		135	33	170
QUOTE PROGETTO													+1,22		

SEZIONE n° 3 | spigolo fabb. civ. 70 mt +14,01

DISTANZE DI PROGETTO

profilo stato di fatto
profilo progetto

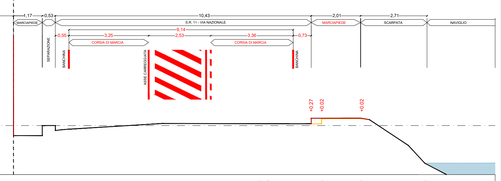

scala 1:50

DISTANZE PROGRESSIVE	0,00		1,17	1,70	2,45		6,10		10,12 10,59		12,96	14,15		16,76
DISTANZE PARZIALI		117	53	75		365		402		217	217	159	261	
QUOTE TERRENO SdF	-0,41		+0,00	-0,20	-0,14		+0,08		+0,07	+0,07	+0,28	+0,29		-1,53
DIST. PROG. DI PROGETTO	0,00		1,17	1,70	2,28		5,51	5,81	7,85 8,04		11,40	12,15	14,15	16,76
DIST. PARZIALI DI PROGETTO		117	53	55		325	30	204		336	73		201	261
QUOTE PROGETTO											+0,30		+0,31	

SEZIONE n° 6 | spigolo fabb. civ. 70 mt +57,62

DISTANZE DI PROGETTO

profilo stato di fatto
profilo progetto

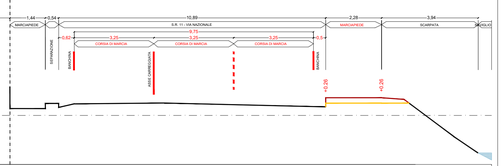

scala 1:100

DISTANZE PROGRESSIVE	0,00		1,44	1,98	2,62		6,29		10,36 10,72		12,86		15,15	
DISTANZE PARZIALI		144	54	62		368		407		37	214		230	
QUOTE TERRENO SdF	+0,28		+0,49	+0,30	+0,47		+0,51		+0,35	+0,35	+0,32 +0,50		+0,51	
DIST. PROG. DI PROGETTO	0,00		1,44	1,98	2,60		5,88		9,12		10,37 10,87		15,15	
DIST. PARZIALI DI PROGETTO		144	54	62		325		325		325	50		228	
QUOTE PROGETTO											+0,72		+0,73	

SEZIONE n° 9 | spigolo fabb. mt + 4,00

DISTANZE DI PROGETTO

profilo stato di fatto
profilo progetto

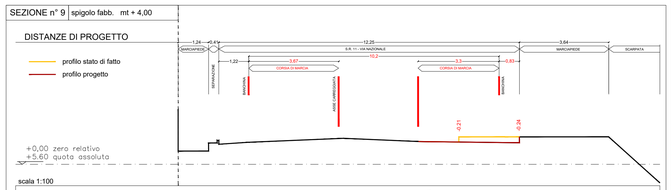

scala 1:100

DISTANZE PROGRESSIVE	0,00		1,24	1,68	2,88		6,75		10,23		11,44		17,55	
DISTANZE PARZIALI		124	41	122		387		347		122		587		
QUOTE TERRENO SdF	+0,54		+0,67	+0,98	+0,95		+1,06		+0,92		+1,12		+1,12	
DIST. PROG. DI PROGETTO	0,00		1,24	1,68	2,88		6,54		9,80		11,44	13,32	13,81	17,55
DIST. PARZIALI DI PROGETTO		124	42	123		366		326		164		188	59	
QUOTE PROGETTO											+0,51	+0,68	+0,69	

SEZIONE n° 4 | spigolo fabb. civ. 70 mt + 22,12

DISTANZE DI PROGETTO

profilo stato di fatto
profilo progetto

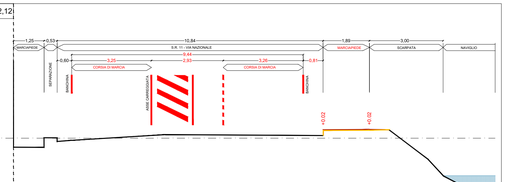

scala 1:50

DISTANZE PROGRESSIVE	0,00		1,25	1,78	2,37		6,19		10,16 10,48		12,62		14,50	15,29
DISTANZE PARZIALI		125	53	60		383		397		32	214	189	79	
QUOTE TERRENO SdF	-0,37		+0,02	-0,14	-0,08		+0,15		+0,09	+0,09	+0,11 +0,30		+0,30	+0,28
DIST. PROG. DI PROGETTO	0,00		1,25	1,78	2,37		5,62		7,31	8,55		11,81	12,62	14,50	15,29
DIST. PARZIALI DI PROGETTO		125	53	60		325		169			326	81	190	79
QUOTE PROGETTO												+0,20	+0,32	+0,33

SEZIONE n° 6 | spigolo fabb. civ. 70 mt +85,65

DISTANZE DI PROGETTO

profilo stato di fatto
profilo progetto

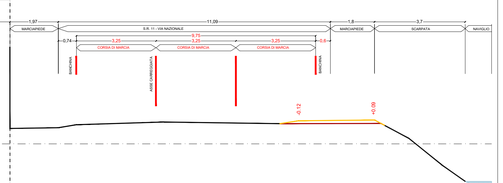

scala 1:100

DISTANZE PROGRESSIVE	0,00		1,97	2,71		6,28		9,96	10,95	11,77		14,88		
DISTANZE PARZIALI		197	74		357		368		99	82	309			
QUOTE TERRENO SdF	+0,63		+0,66	+0,78		+0,89		+0,82	+0,77	+0,84		+0,88		
DIST. PROG. DI PROGETTO	0,00		1,97	2,71		5,98		9,21		12,46	13,06	15,93		
DIST. PARZIALI DI PROGETTO		197	74		326		325		325	60	180			
QUOTE PROGETTO										+0,82	+0,83	+0,84		

CITTA' METROPOLITANA DI VENEZIA

COMUNE DI MIRA

OGGETTO

PROGETTO DI SISTEMAZIONE PONTE SUL TAGLIO LUNGO VIA NAZIONALE A MIRA TAGLIO

R.U.P.

Arch. Cinzia Pasin
Responsabile Settore Lavori Pubblici e Infrastrutture
Piazza IX MARTIRI, 3 - 30034 - Mira
t. 041.5628188 - f. 041.423922
e-mail: lavori.pubblici@comune.mira.ve.it

STAZIONE APPALTANTE

Comune di Mira
Piazza IX MARTIRI, 3 - 30034 - Mira
t. 041.5628188 - f. 041.423922
e-mail: comune.mira.ve@pecveneto.it
C.F. 00368570271

GRUPPO DI PROGETTAZIONE

Ing. Andrea Berro

Berro & Sartori ingegneria S.r.l.
via Roma, 130
30030 - Pianiga [VE]
t. [+39] 041 5195480
f. [+39] 041 5199098
P. IVA 04095420271
www. www.bs-eng.net

Rif. COMMESSA — Arch. Andrea Sartori

COLLABORATORI — P.I.ED Mirko Andreetta; Arch. Sonia Bragato; Ing. Massimiliano Barsi

REV. n°	DATA	DESCRIZIONE
00	Dic. 2017	Progetto esecutivo

ELABORATO

NUOVA VIABILITA'

- PLANIMETRIA TRACCIAMENTO STRADA
- PROFILI TRASVERSALI STRADA

SCALA: 1:100 / 1:50

N. TAVOLA: **A06**

SB	AS	AB	BS 0 3 4 7 1 7
Redatto	Verificato	Approvato	Codice commessa

PRELIMINARE	DEFINITIVO AUTORIZZATIVO	ESECUTIVO	AS BUILT

Il presente disegno è di proprietà dei progettisti e non può essere riprodotto né consegnato a terzi senza loro autorizzazione scritta Art.99 L.22/04/1941 N.633