comune di Mira
città d'arte
Città Metropolitana di Venezia
REGIONE VENETO

MIRA 150° 1868-2018

PROGETTO CITTA' SICURA:
MANUTENZIONE STRAORDINARIA VIABILITA'COMUNALE SECONDO STRALCIO:

- via Lusore
- via delle Porte

committente: **COMUNE DI MIRA**

oggetto: **PROGETTO DEFINITIVO-ESECUTIVO**

STATO DI FATTO

tavola n°:	descrizione:	scala:
1.R	Inquadramento territoriale Rilievo stato di fatto **via Lusore**	1:2000,1:200

R.U.P. : arch.Gabriele Bertaggia

data:	progettista:	Timbro e Firma:
Ottobre 2018	**Arch.Giovanni Marcato**	

Architetto Giovanni Marcato
Via Gaubba n.67/r/B - 30034 - Mira -VE-
tel. 041.5630816 e-mail arch.g.marcato@gmail.com

Legenda rilievo:

- Marciapiede
- Ciglio fosso / scolina
- Asse / fondo fosso / scolina
- Recinzione
- Muretta recinzione
- Segnaletica orizzontale
- Cedimento Asfalto
- Caditoia in ghisa
- Caditoia in cemento
- Fori di scolo acque meteoriche non grigiati
- Fori di scolo acque meteoriche asfaltati
- Cartello Stradale
- Pozzetto Generico in ghisa
- Pozzetto Generico in cemento
- Pozzetto Gas in ghisa
- Pozzetto Fognatura in ghisa
- Pozzetto Enel in ghisa
- Pozzetto Acquedotto in ghisa
- Pozzetto Acquedotto in cemento
- Pozzetto Saracinesca in ghisa
- Palo Enel
- Palo Telecom
- Lampione
- Specchio parabolico stradale
- Albero
- Paracarro
- Siepe
- Fabbricati
- Coni Ottici

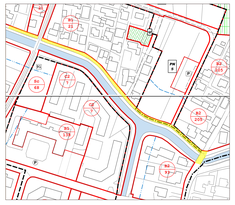

Estratto P.R.G.C. - scala 1:2000 — Area in oggetto

Ortofoto - — Area in oggetto


Foto sondaggio G
Foto sondaggio H
Foto sondaggio H

SEZIONE 4-4


Foto sondaggi D-E
Foto sondaggio D
Foto sondaggio F

SEZIONE 3-3


Foto sondaggi B-C
Foto sondaggio B
Foto sondaggio C

SEZIONE 2-2

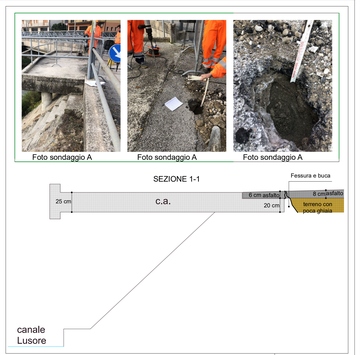
Foto sondaggio A
Foto sondaggio A
Foto sondaggio A

SEZIONE 1-1

canale Lusore

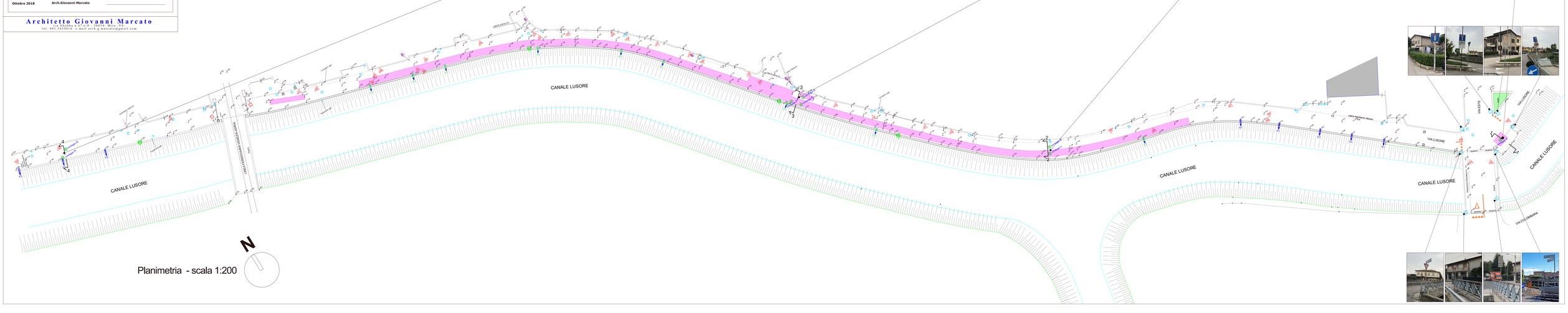

Planimetria - scala 1:200