

Visura per soggetto
limitata ad un comune
Situazione degli atti informatizzati al 10/02/2010

Data: 10/02/2010 - Ora: 09.15.00

Segue

Visura n.: T5394 Pag: 2

2. Unità Immobiliari site nel Comune di SAN PIETRO VIMINARIO (Codice I220) - Catasto dei Immobili

N.	DATI IDENTIFICATIVI				DATI DI CLASSAMENTO						ALTRE INFORMAZIONI	
	Sezione Urban	Foglio	Particella	Sub	Zona Cens.	Migro Zona	Categoria	Classe	Consistenza	Rendita	Indirizzo	Dati ulteriori
1		6	509				area per area				Dati derivanti da: VIA GUGLIELMO MARCONI piano: T; VARIAZIONE del 11/12/2000 n. 9610 1/2000 in atti del 11/12/2000 (protocollo n. 197961) DIMOLIZIONE TOTALE	

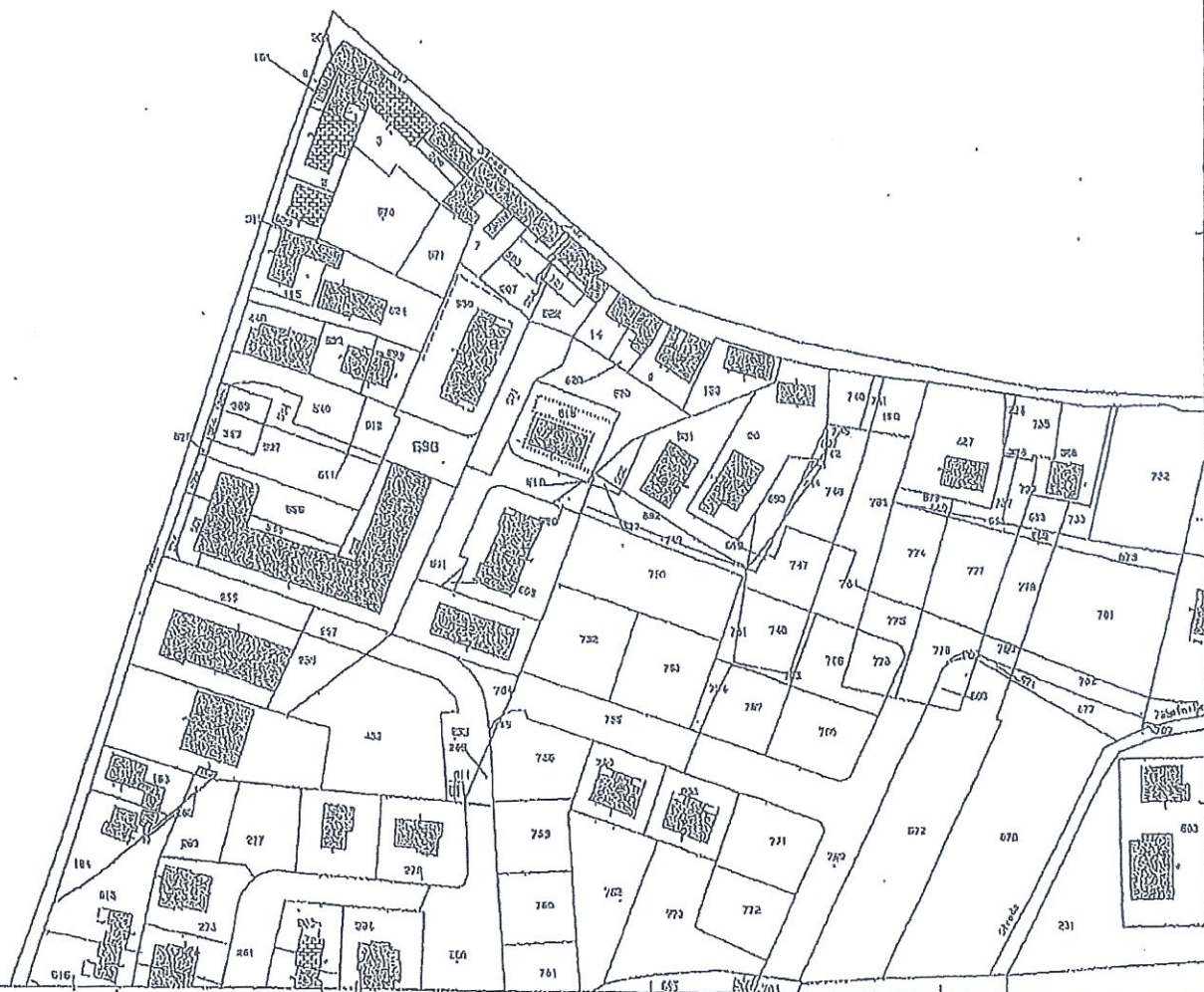
Informazioni degli immobili indicati al n. 2

N.	DATI ANAGRAFICI	CODICE FISCALE	DIRETTI E ONERI REALI
1	COMUNE DI SAN PIETRO VIMINARIO con sede in SAN PIETRO VIMINARIO DATI DERIVANTI DA del 11/12/2000 n. 9610, 1/2000 in atti del 11/12/2000 (protocollo n. 197961)	006695602867	(1) Proprietà per 1/1

3. Unità Immobiliari site nel Comune di SAN PIETRO VIMINARIO (Codice I220) - Catasto dei Immobili

N.	DATI IDENTIFICATIVI				DATI DI CLASSAMENTO						ALTRE INFORMAZIONI	
	Sezione Urban	Foglio	Particella	Sub	Zona Cens.	Migro Zona	Categoria	Classe	Consistenza	Rendita	Indirizzo	Dati ulteriori
1		19	569	33			CH	1	97 m²	Euro 1.192,87	PIAZZA MARTIRI DELLA LIBERTÀ n. 12 piano: T VARIAZIONE del 13/05/2002 n. 16151, 1/2002 in atti del 18/12/2002 (protocollo n. 00143581) VARIAZIONI NEL CLASSAMENTO	Annotazione Notifica

Immobile 1: Annotazione
Notifica: rettifica del classamento proposto dalla parte
368553/2002

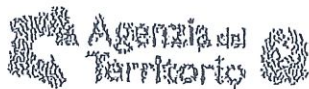


E=4800

Particella 638

10-3-2010 8:51
Prot. n. 1289/2010

Scala originale: 1:2000
Dimensione cornice: 534.000 x 378.000 metri
Comune: SAN PIETRO VIMINARIO
Foglio: 10



Visura per soggetto
limitata ad un comune
Situazione degli atti informatizzati al 10/02/2010

Data: 10/02/2010 - Ora: 09.15.00

Segno

Visura n.: TS594 Pag: 3

Infestazione degli immobili ingenti al n. 3

N.	DATI ANAGRAFICI	CODICE FISCALE	DIRITTI E ONERI REALI
1	COMUNE DI SAN PIETRO VIMINARIO con sede in SAN PIETRO VIMINARIO	006695602861	(1) Proprieta' per 1/1
DATI DERIVANTI DA	ISTRUMENTO (ATTO PUBBLICO) del 29/11/2002 Trascritto in n. 4859, 1/2002 in atti dal 03/12/2002 Repertorio n. 32779 Rogante: AGOSTINO ROBERTO Sede: PADOVA.		
	COMPRAVENDITA		

4. Unica immobiliare sito nel Comune di SAN PIETRO VIMINARIO (Codice I-120) - Contatto del Rabbirleqdi

N.	DATI IDENTIFICATIVI				DATI DI CLASSAMENTO						ALTRE INFORMAZIONI	
	Sezione Urban	Foglio	Particella	Sub	Zona Cms.	Mqto Zona	Categoria	Classe	Consistenza	Rendita	Indirizzo	Dati ulteriori
1		13	78	1			C/1	3	167 m ²	Euro 2.267,96	VIA SAN MATTEO piano T-1; VARIATIONE NBL CLASSAMENTO del 27/04/2005 n. 27142, 1/2005 in atti dal 27/04/2005 (protocollo n. PD0109265) VARIATIONI DI CLASSAMENTO	Amputazione

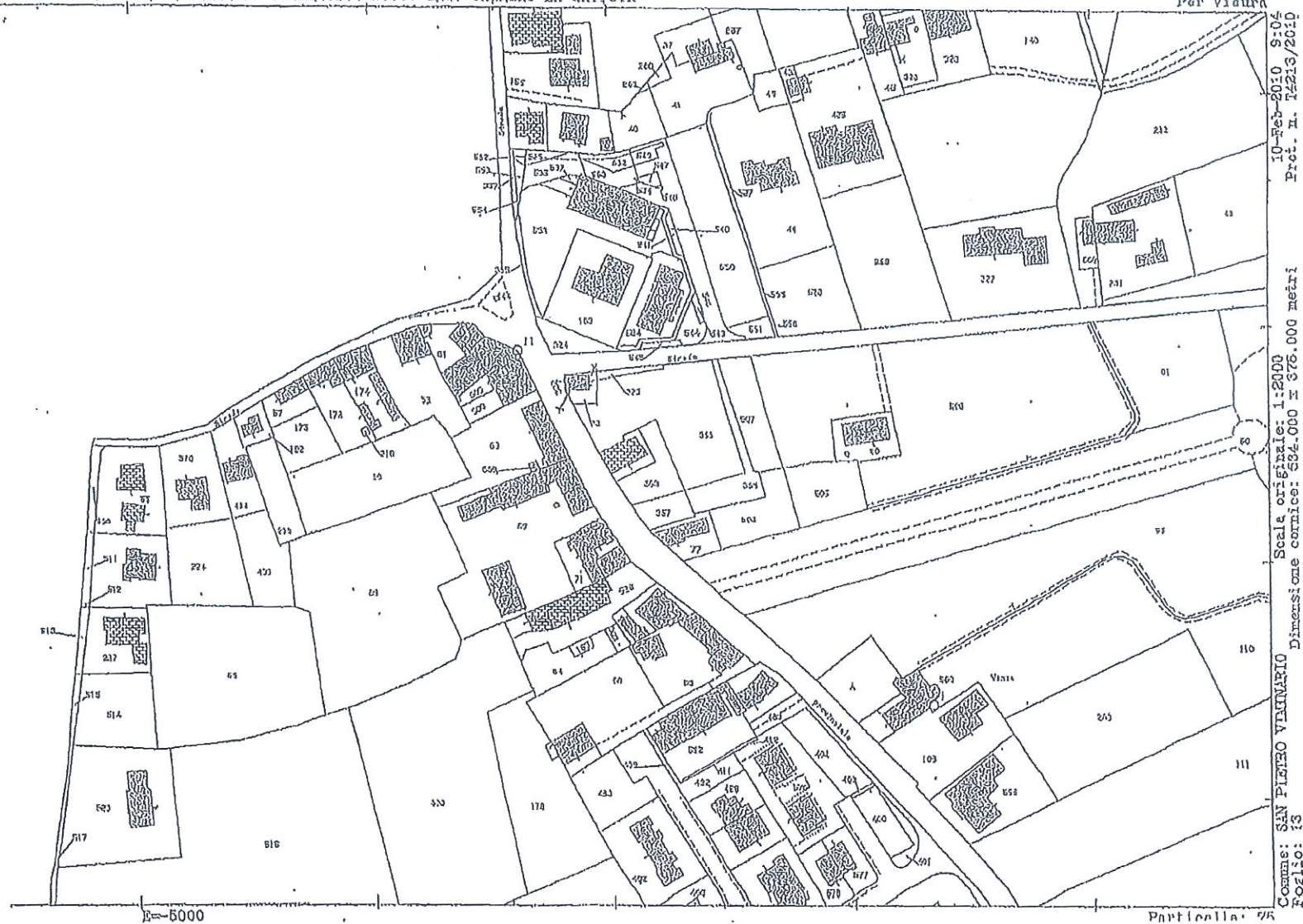
Immobile 1: Amputazione classamento proposto con decorso i termini di cui all'art 1 comma 3 (d.m. 701/94)

Infestazione degli immobili ingenti al n. 4


N.	DATI ANAGRAFICI	CODICE FISCALE	DIRITTI E ONERI REALI
1	COMUNE DI SAN PIETRO VIMINARIO con sede in SAN PIETRO VIMINARIO	006695602861	(1) Proprieta' per 1/1

Ufficio Provinciale di PADOVA - Direttore: DOTT. ING. CARMELO LA GATTUTA

Per Viatura



Comune: SAN PIETRO VENERARIO
Scale originale: 1:2000
Dimensione cornice: 594.000 x 576.000 metri
10-Feb-2010 S.O.
Proi. M. T2213/2010
Foglio: 13



Visura per soggetto
limitata ad un comune
Situazione degli atti informatizzati al 10/02/2010

Data: 10/02/2010 - Ora: 09.15.00

Segue

Visura n.: T5594 Pag: 1

Dati della richiesta	Denominazione: COMUNE DI SAN PIETRO VIMINARIO
Soggetto individuato	Immobiliati siti nel comune di SAN PIETRO VIMINARIO (Codice: I120) Provincia di PADOVA COMUNE DI SAN PIETRO VIMINARIO con sede in SAN PIETRO VIMINARIO C.F.: 00669560286

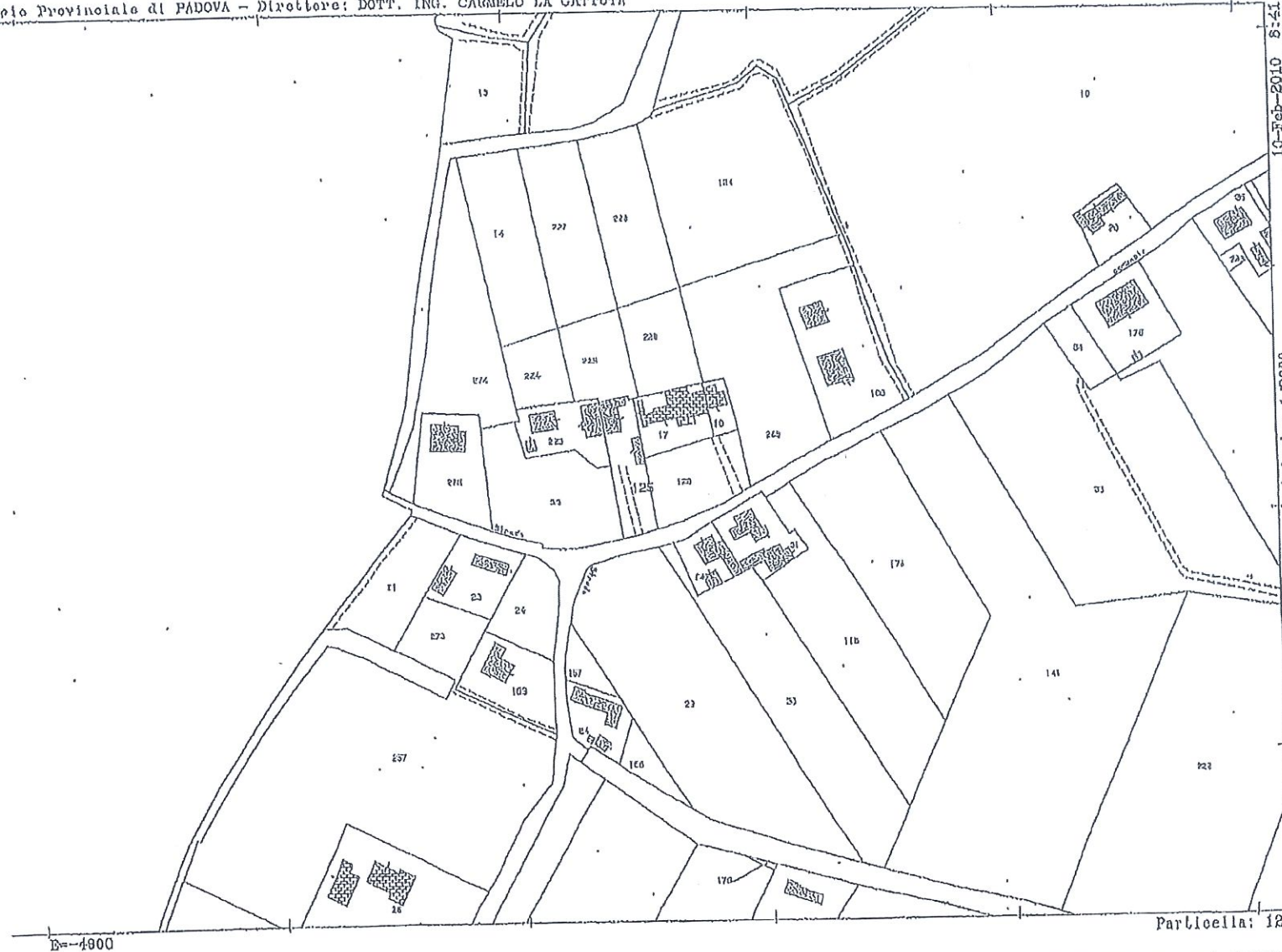
1. Unità Immobiliari site nel Comune di SAN PIETRO VIMINARIO (Codice I120) - Catasto dei Fabbricati

N.	DATI IDENTIFICATIVI				DATI DI CLASSAMENTO							ALTRE INFORMAZIONI	
	Sezione Urbana	Foglio	Particella	Sub	Zona	Miscro	Categoria	Classe	Consistenza		Rendita	Indirizzo	Data ult. mod.
					Cata.	Zona							
1		3	125	2			A/2	1	8 vani		Euro 557,77 L. 1.080.000	VIA SAN PIEROZIO piano: T-1; CLASSAMENTO AUTOMATICO del 14/11/1986 n. 29781/1986 in atti dal 05/09/1990	
2		3	125	3			C/2	1	41 m ²		Euro 60,82 L. 98.100	VIA SAN PIEROZIO piano: T1 VARIANTE del 11/11/1986 n. 29781 1/1986 in atti dal 1/05/1999 VAR. PER CLASSAMENTO	

Totale: vani 8 m² 41 Rendita: Euro 608,59

Intestazione degli immobili risultanti al n. 1

N.	DATI ANAGRAFICI	CODICE FISCALE	DIRETTI E ONERI REALI
1	COMUNE DI SAN PIETRO VIMINARIO con sede in SAN PIETRO VIMINARIO	00669560286	(2) Renda proprietà per 1/1
2	SALIN Teresio sito a TREVIGLIA PADOVANA 1120/12/1941	812108411281327	(8) Usufrutto per 1/1
DATI IRRIVANTIDA	ISTRUMENTO (ATTO PUBBLICO) del 28/05/2002 Trasferimento n. 2210, 1/2002 in atti dal 12/06/2002 Repertorio n. 5629 Rogato: BRESAN BLONIA Sede: CONSERVAT		
	DONAZIONE ACCETTATA		



10-Feb-2010 8:41
Sez. la originale: 1:2000
Dimensione cornice: 594.000 x 376.000 metri
Comune: SAN PIETRO VITTORE
Foglio: 8

Visura per immobile

 Situazione degli atti informatizzati al 30/08/2013

Data: 30/08/2013 - Ora: 09.10.40

Fine

Visura n.: T13366 Pag: 1

Dati della richiesta	Comune di SAN PIETRO VIMINARIO (Codice: 1120)
Catasto Fabbricati	Provincia di PADOVA
	Foglio: 10 Particella: 625

Unità immobiliare

N.	DATI IDENTIFICATIVI				DATI DI CLASSAMENTO						DATI DERIVANTI DA	
	Sezione	Foglio	Particella	Sub	Zona	Micro	Categoria	Classe	Consistenza		Rendita	
	Urbana				Cens.	Zona						
1		10	625				D/G				Euro 21.138,00	VARIAZIONE NEL CLASSAMENTO del 02/05/2013 n. 66098 .1/2013 in atti del 02/05/2013 (protocollo n. PD0100734) VARIAZIONI DI CLASSAMENTO
Indirizzo		VIA OUGHELMO MARCONI piano: T;										
Autoregolari		Classamento e rendita validati (D.M. 701/94)										

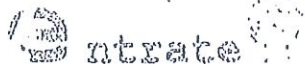
INTESTATO

N.	DATI ANAGRAFICI		CODICE FISCALE	DIRITTI E ONERI REALI
1	COMUNE DI SAN PIETRO VIMINARIO con sede in SAN PIETRO VIMINARIO		00609560286*	(1) Proprietà per 1/1
DATI DERIVANTI DA		ISTRUMENTO (ATTO PUBBLICO) del 21/06/2006 Transcrizione n. 2998 ,2/2006 in atti dal 03/07/2006 Repertorio n. : 16318 Rogante: BRUSSAN ELENA Sede: CONSERVE		
		Registrazione; Sede: PBRMUTA		

Unità immobiliari n. 1

Visura telematica esente per fini istituzionali

* Codice Fiscale Validato in Anagrafe Tribunale



Ufficio Provinciale di Padova - Territorio
Servizi Catastali

Visura per immobile

Situazione degli atti informatizzati al 30/08/2013

Data: 30/08/2013 - Ora: 09.57.00

Fine

Visura n.: T28977 Pag: 1

Dati della richiesta	Comune di SAN PIETRO VIMINARIO (Codice: I120)
Catasto Fabbricati	Provincia di PADOVA
	Foglio: 7 Particella: 638 Sub.: 18

Unità immobiliare

Città di Milano													
N.	DATI IDENTIFICATIVI				DATI DI CLASSAMENTO						DATI DERIVANTI DA		
	Sezione	Foglio	Particella	Sub	Zona	Micro	Categoria	Classe	Consistenza		Rendita		
	Urbana				Cens.	Zona							
1		7	638	18			A/10	U	8 vani		Euro 1.632,00	VARIAZIONE NEL CLASSAMENTO del 10/05/2013 n. 74415 .1/2013 in atti del 10/05/2013 (protocollo n. PD0110595) VARIAZIONE DI CLASSAMENTO	
Indirizzo				PIAZZA SAN PIETRO SNC piano: T;									
Note		in corso con prot. PD0110780/2013 del 13/05/2013						Partita		-		Mod.58	-
Annotazioni		di studio: censimento o rendita reddituali (d.m. 701/94)											

INTESTATO

N.	DATI ANAGRAFICI	CODICE FISCALE	DIRITTI E ONERI REALI
1	COMUNE DI SAN PIETRO VIMINARIO con sede in SAN PIETRO VIMINARIO	00669560206*	(1) Proprietà per 1/1
DATI DERIVANTI DA		ISTRUMENTO (ATTO PUBBLICO) del 08/05/2013 Nota presentata con Modello Unico n. 1768 .1/2013 in atti del 17/05/2013 Repertorio n. 6583 Rogante: CARDARELLI DANIELA Sede: MONSIEUR Registratore: Sede: CHESSE DI DIRITTI REALI A TITOLO GRATUITO	

Unità immobiliari n. 1

Visura telematica esente per fini istituzionali

* Codice Fiscale Valido in Anagrafe Tributaria



Ufficio Provinciale di Padova - Territorio
Servizi Catastali

Visura per immobile
Situazione degli atti informatizzati al 30/08/2013

Data: 30/08/2013 - Ora: 09.37.53

File

Visura n.: T22115 Pag: 1

Dati della richiesta	Comune di SAN PIETRO VIMINARIO (Codice: I120)
Catasto Fabbricati	Provincia di PADOVA
	Foglio: 7 Particella: 638 Sub.: 9

Unità immobiliare

N.	DATI IDENTIFICATIVI				DATI DI CLASSAMENTO						Rendita	DATI DERIVANTI DA
	Sezione	Foglio	Particella	Sub	Zona Cens.	Micro Zona	Categoria	Classe	Consistenza			
1	Urbana	7	638	9			C/6	2	22 m ²		Euro 32,95	VARIAZIONE NEL CLASSAMENTO del 17/05/2013 n. 81773 .1/2013 in atti dal 17/05/2013 (protocollo n. PD0120424) VARIAZIONE DI CLASSAMENTO
Indirizzo STRADA I CRISTO SNC piano: S1; effettuata con prot. n. PD0122867/2013 del 20/05/13												
Notifica												
Amministratori (di studio: classamento o rendita rettificati (d.m. 701/94)												
Intestato												

N.	DATI ANAGRAFICI		CODICE FISCALE	DIRETTI ONERI REALI
1	COMUNE DI SAN PIETRO VIMINARIO con sede in SAN PIETRO VIMINARIO		00669560286*	(1) Proprietà per 1/1
DATI DERIVANTI DA		ISTRUMENTO (ATTO PUBBLICO) del 08/05/2013 Nota presentata con Modello Unico n. 1768 .1/2013 in atti dal 17/05/2013 Repertorio n. : 6583 Rogante: CARDARELLI DANIELA Sede: MONSELICE Registrazione: Sede: CESSIONE DI DIRITTI REALI A TITOLO GRATUITO		

Unità immobiliari n. 1

Visura telematica esente per fini istituzionali