COMUNE DI SANT'ELENA
(Provincia di Padova)

PERCORSO CICLOPEDONALE DI COLLEGAMENTO TRA IL CENTRO DI SANT'ELENA ED I PERCORSI ESISTENTI IN COMUNE DI GRANZE LUNGO LA S.P. N°8 CON ALLARGAMENTO DELLA PIATTAFORMA STRADALE PROVINCIALE

PROGETTO ESECUTIVO

ALLEGATO N° 2

PLANIMETRIA CON LO STATO DI FATTO
E IL RILIEVO PLANO-ALTIMETRICO
scala 1:250

DATA
Maggio 2023

AGGIORNATO

PRATICA
N° 1015

NOME FILE
1015_02ese02r0

Progettista: ing. Maurizio Braggion

ING. MAURIZIO BRAGGION N° 1497

VENETA PROGETTAZIONI-STUDIO TECNICO ASSOCIATO
35135 PADOVA Via Sacro Cuore n° 21 tel. 049/8642197 - fax 049/8642208
E-Mail: info@venetaprogettazioni.com

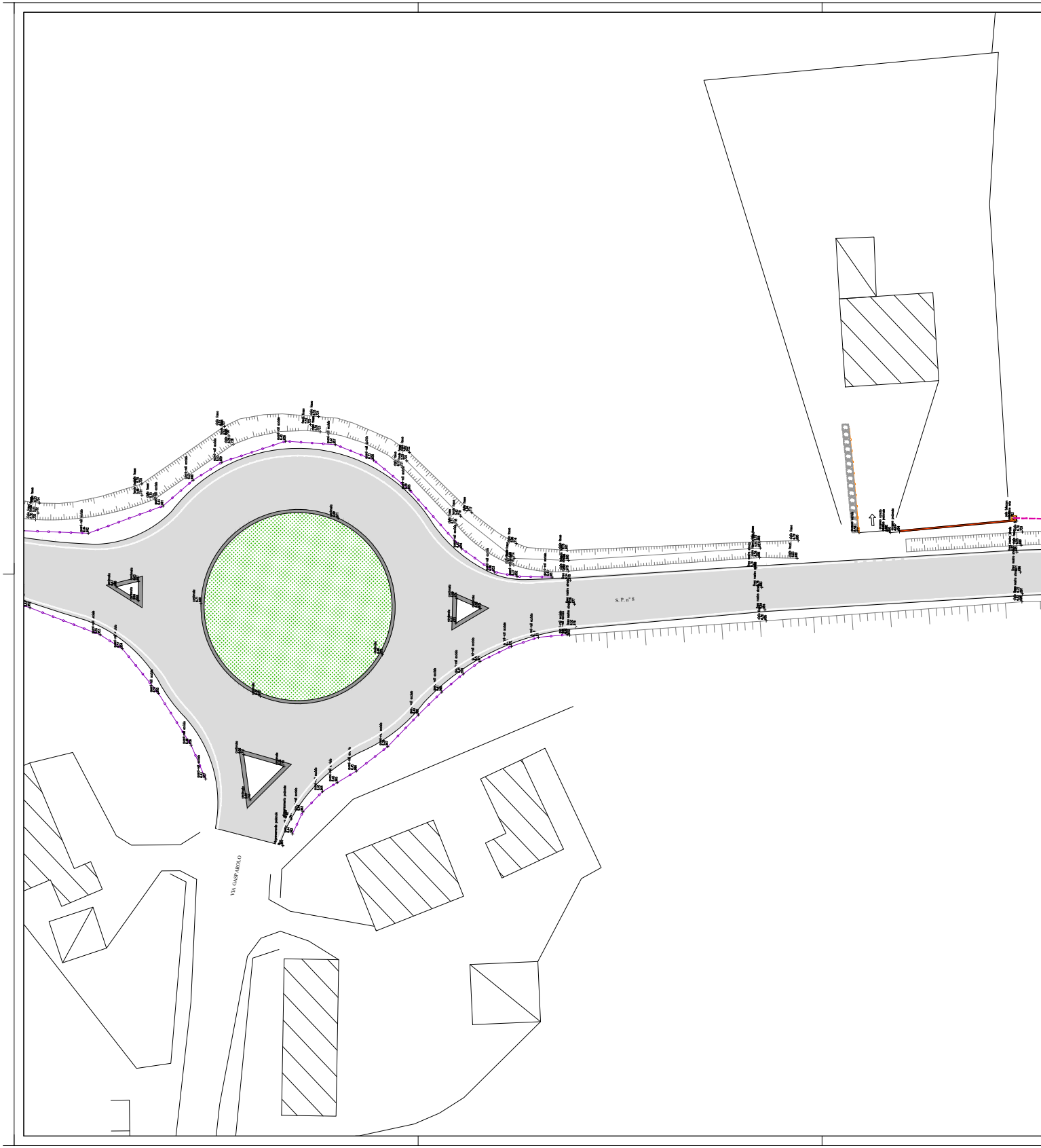
S. P. n° 8
VIA GASPAROLO

LEGENDA

linea nastro strada 5.36 .312	Punto topografico di dettaglio con quota
▭	Pavimentazione stradale in asfalto
▬	Cordonata in cls.
🟥	Murette di recinzione
—○—	Recinzione in rete
– – –	Condotti acque bianche
▦	Pozzetti sifonati con caditoia in ghisa
☼	Punto luce stradale
⊕	Palo Enel
⊕	Palo Telecom
– – –	Linea aerea Enel
– – –	Linea aerea Telecom
❀	Alberi
▭▭▭	Siepe
⫼	Fosso
⇦	Passo pedonale
⇦	Passo carraio
1 ——	Sezione

SCALA GRAFICA 1:250
0m 2.5 5 7.5 10 12.5m

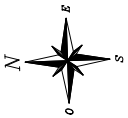

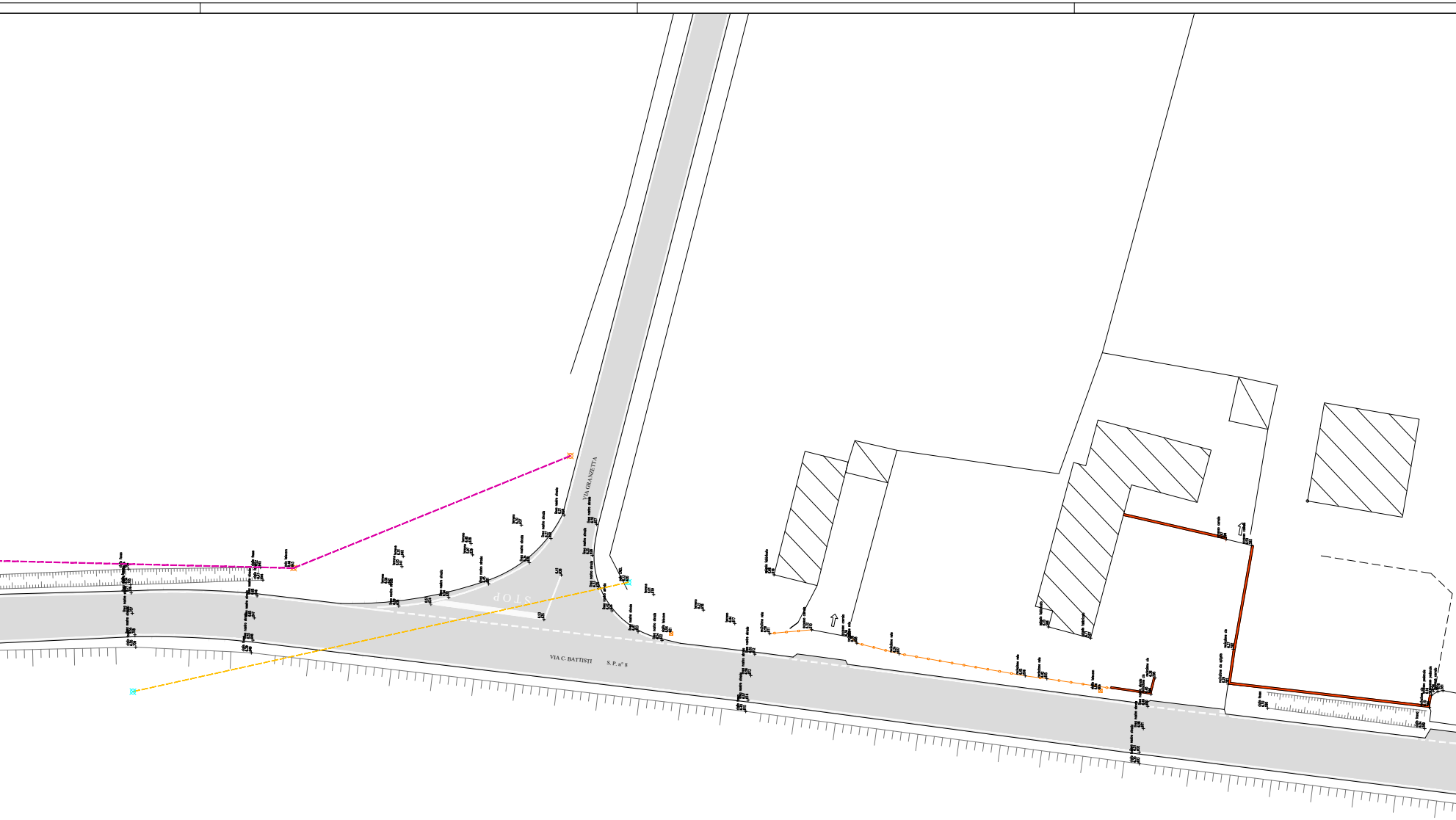
VIA GRANZETTA
STOP
VIA C. BATTISTI
S. P. n° 8

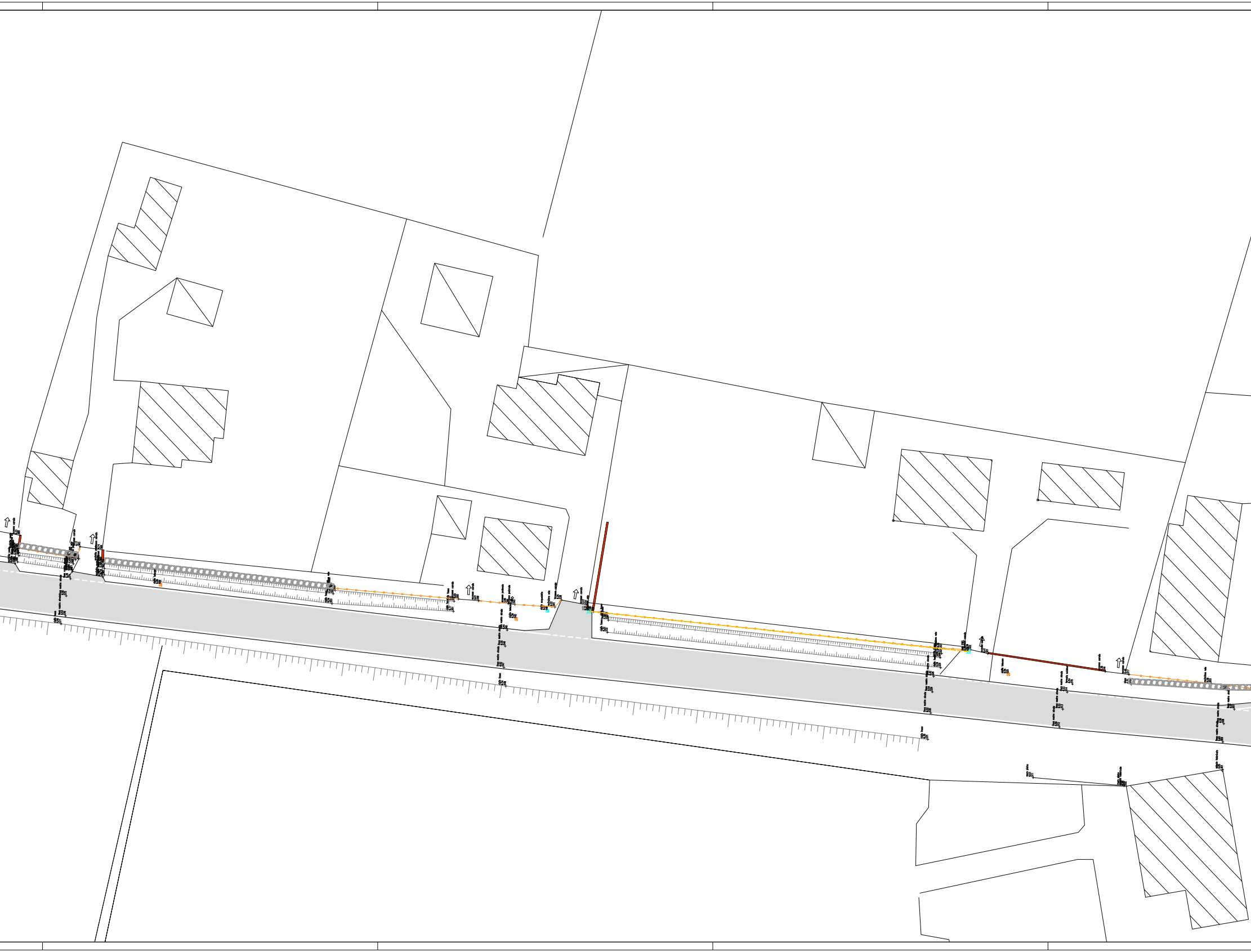

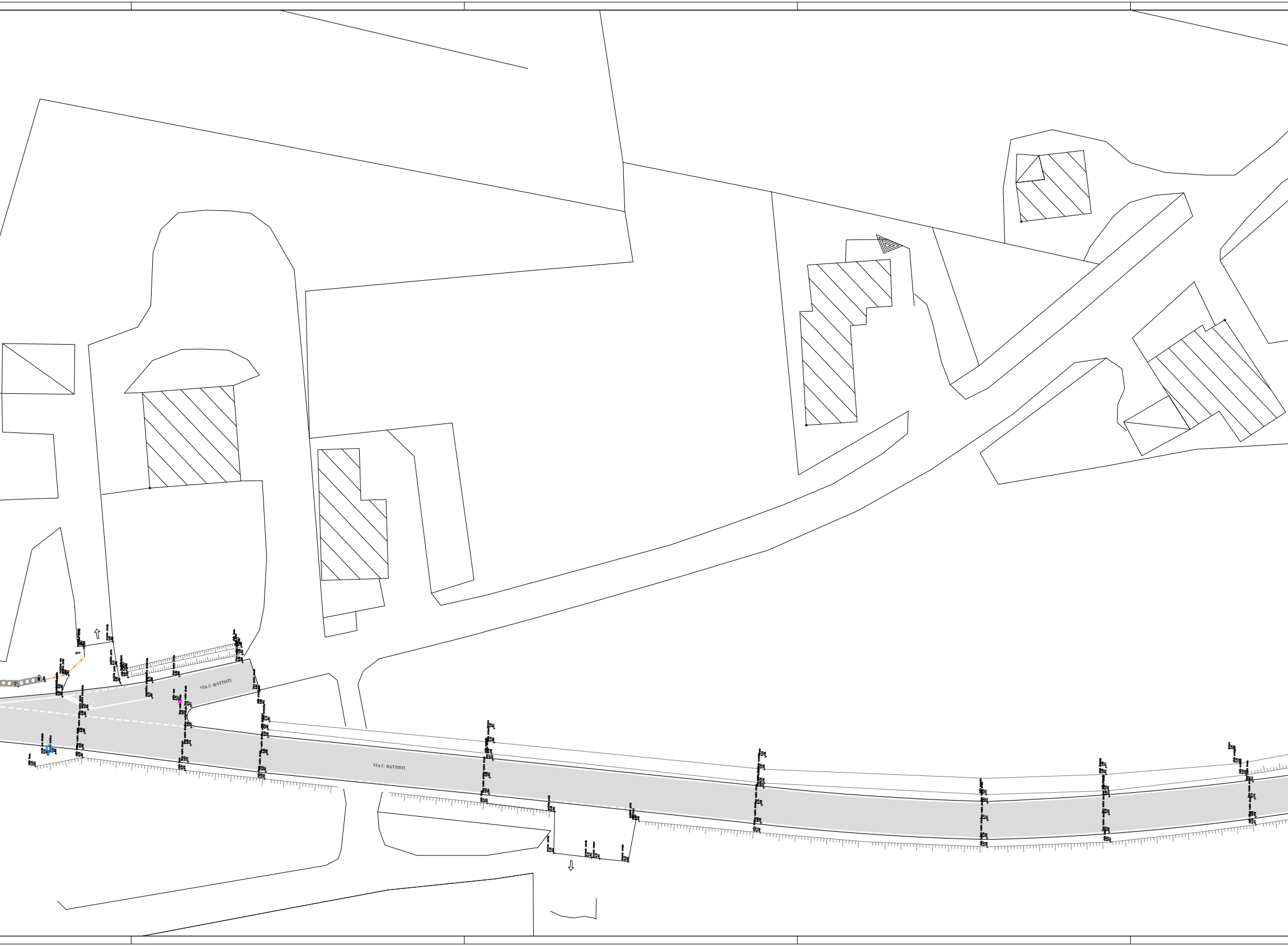
VIA C. BATTISTI
STOP
VIA C. BATTISTI

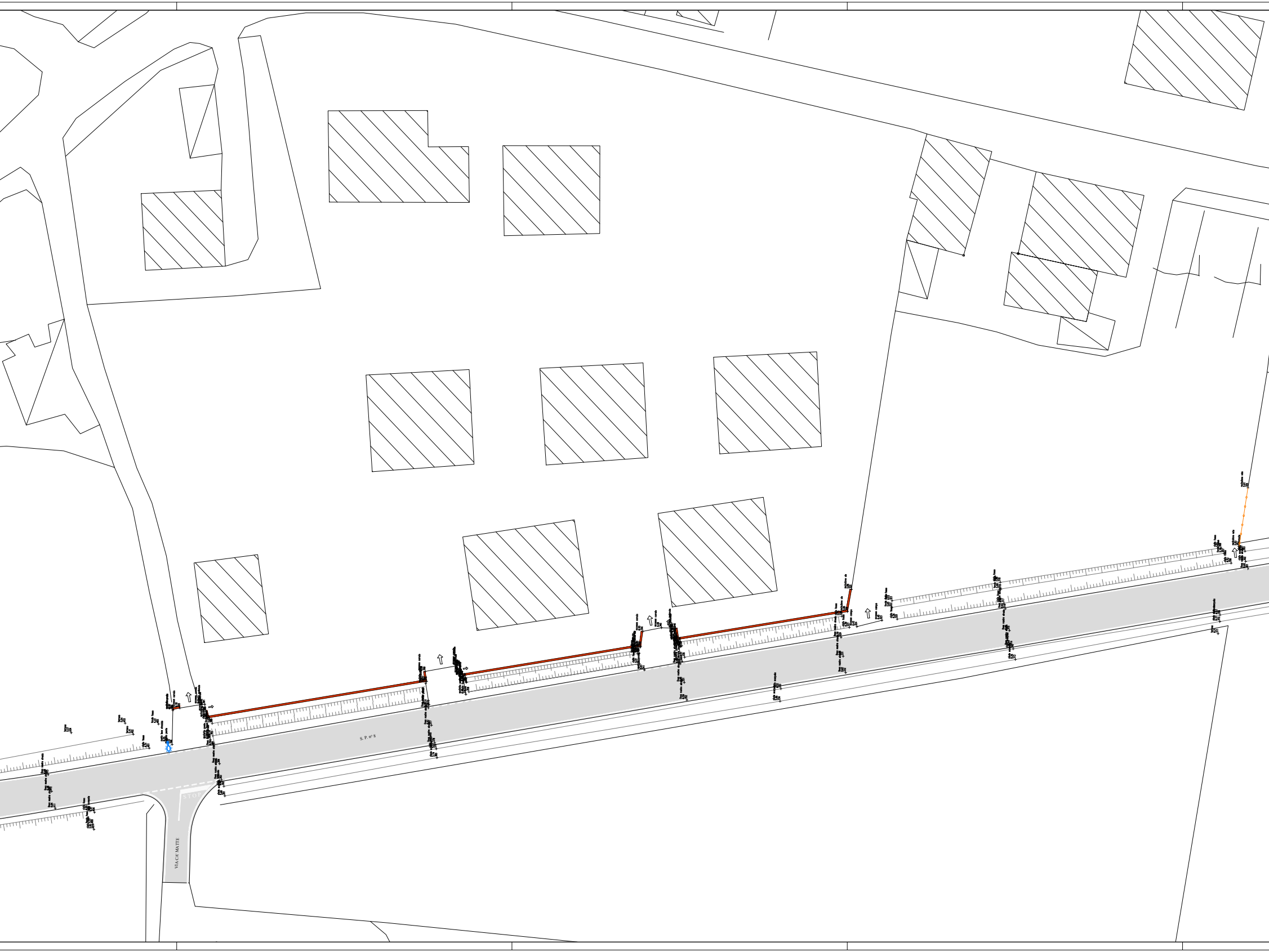
S. P. n° 8
STOP
VIA CA' MATTE

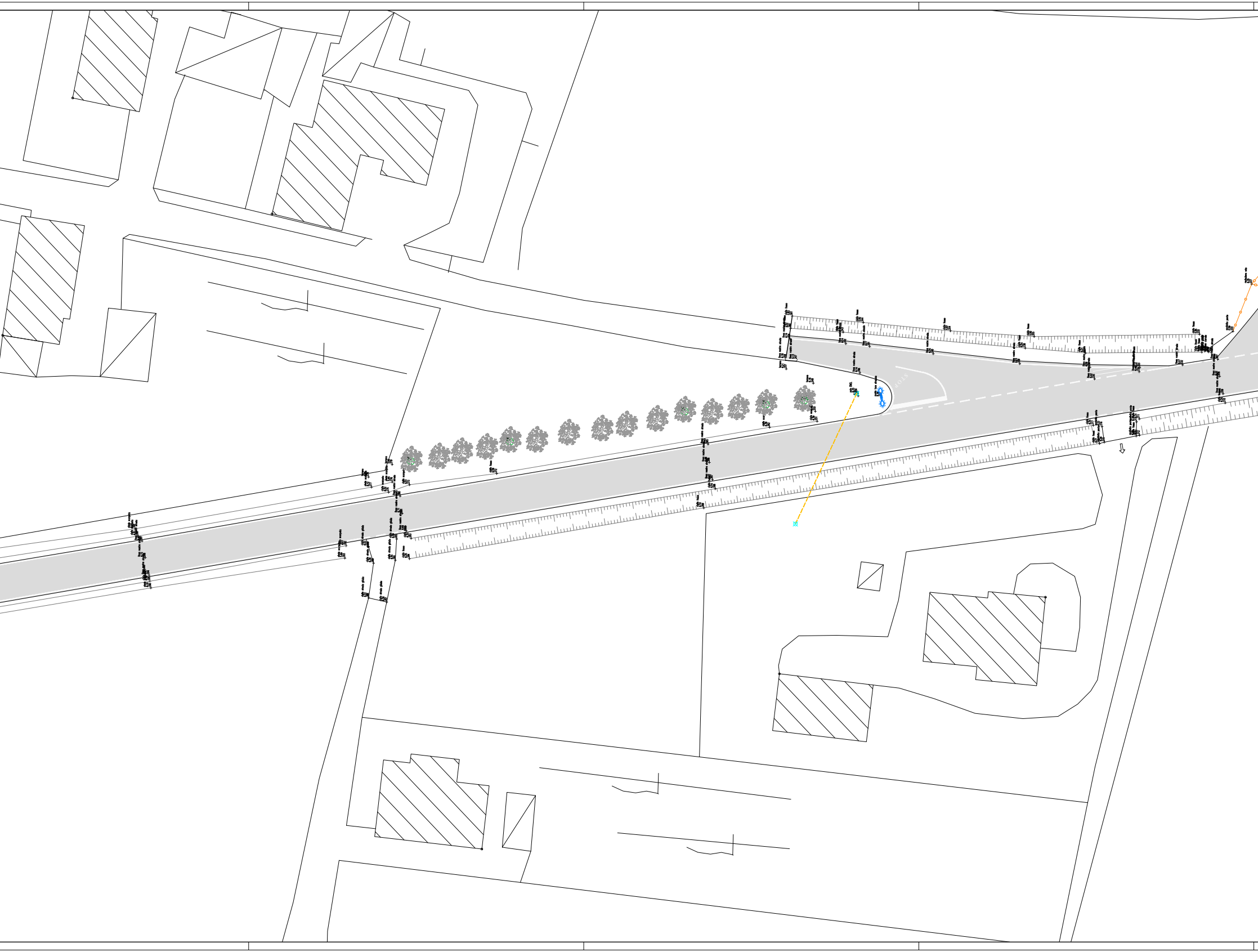

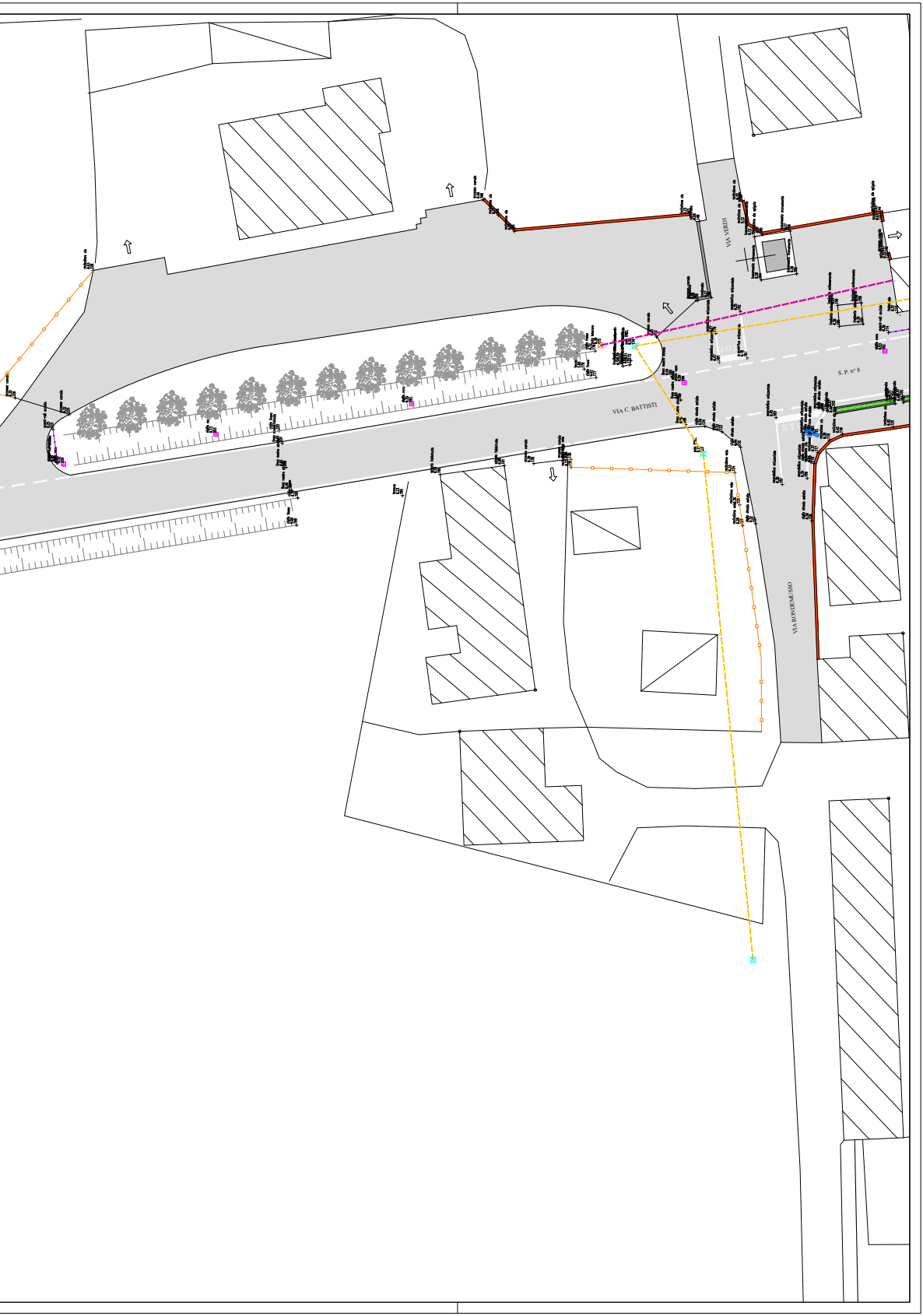
VIA VERDI
S. P. n° 8
STOP
VIA C. BATTISTI
STOP
VIA RONDEMUSSO