COMUNE DI SANT'ELENA

REGIONE VENETO

OGGETTO:

NUOVO PERCORSO CICLOPEDONALE TRA IL CENTRO DI SANT'ELENA E DIREZIONE OSPEDALE RIUNITI

FASE PROGETTUALE:

PROGETTO ESECUTIVO

CUP: C51B22000700001 — DATA PROGETTO: 08/09/2023

Tav : **1** — TITOLO : **INQUADRAMENTO**

IL PROGETTISTA: Ing. Carlo FORTINI

Ingegneria & Soluzioni — Servizi Organizzazione Opere

STUDIO TECNICO ASSOCIATO S2O
Ing. Carlo FORTINI - Geom. Simone PIOVAN
P.zza A. Moro, 5 - 35020 DUE CARRARE (PD)
P.IVA 04358610281
Tel/Fax: 049 520 55 91 - info@s2oassoci.it

ORDINE degli INGEGNERI della PROVINCIA di PADOVA — Ing. CARLO FORTINI n. 1705

RESPONSABILE UNICO DEL PROCEDIMENTO :

Revisione	Data	Descrizione	Eseguito	Verificato	Approvato
0	08/09/2023	Prima Elaborazione	EG	FB	CF

File: 230712_A910_Inquadramento.dwg — Codice Progetto: A910

ESTRATTO P.I. _Vincoli-Tutele-Fragilità_scala 1:5000

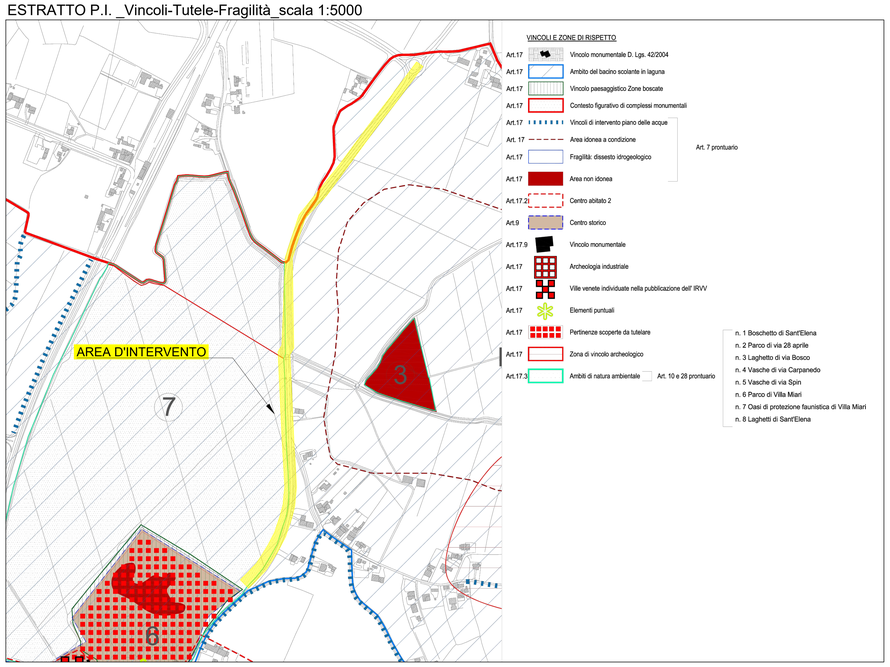

ESTRATTO P.I._scala 1:5000

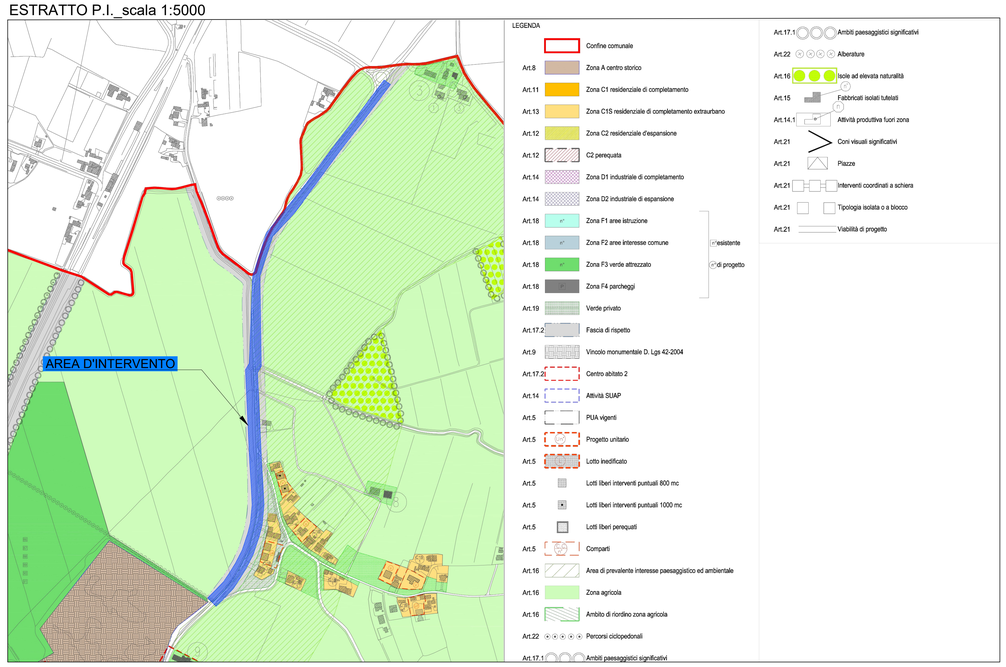

ORTOFOTO

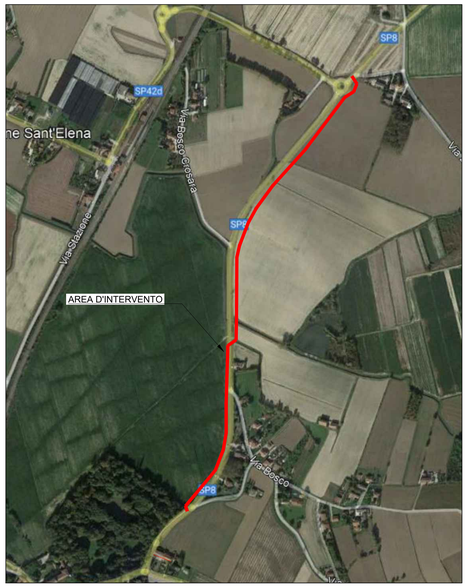

ESTRATTO CTR_scala 1:5000

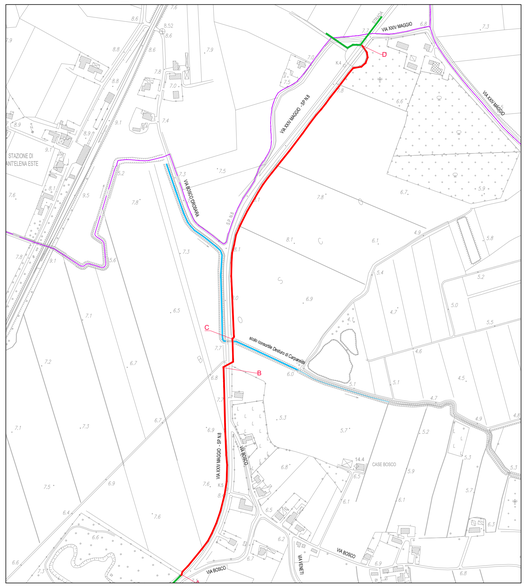

ESTRATTO CARTOGRAFIA_Consorzio di bonifica Adige Euganeo

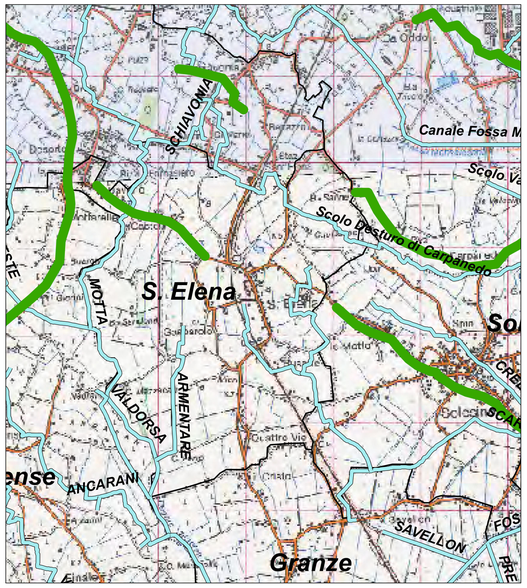

ESTRATTO TAVOLA 3 PTCP - SISTEMA AMBIENTALE

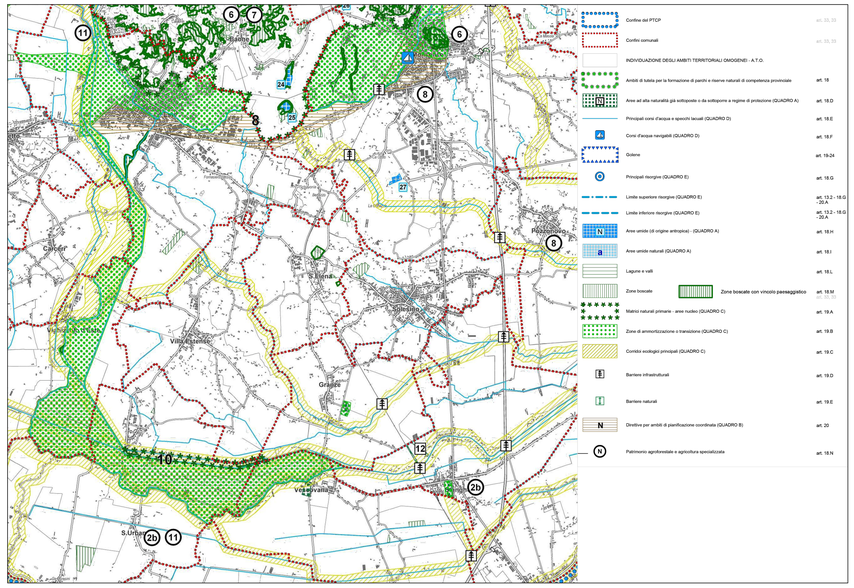

ESTRATTO CARTOGRAFIA RETE NATURA 2000

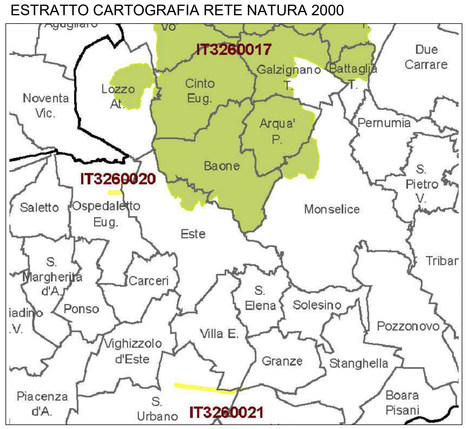

ESTRATTO P.A.T.I. COMUNI DEL MONSELICENSE

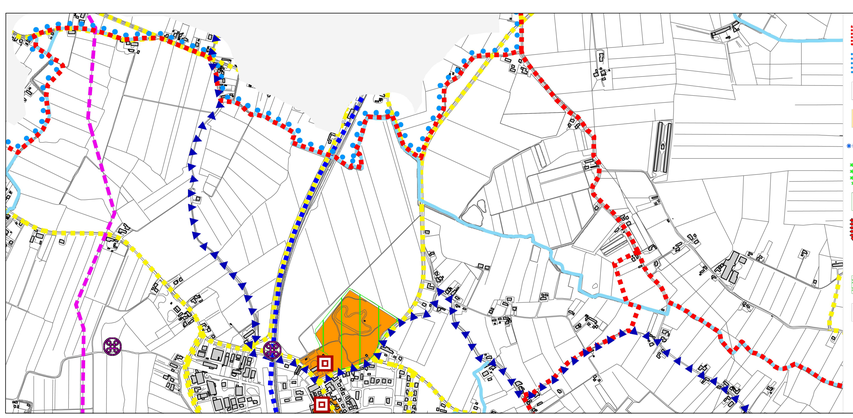

Confini comunali

Confine del PATI

VINCOLI

Vincolo paesaggistico - Aree di notevole interesse pubblico D.Lgs. 42/2004 - (art. 8.2.1 e 8.3.1)

Vincolo paesaggistico - Corsi d'acqua (asse) - (art. 8.2.3)

Vincolo paesaggistico - Parco Regionale dei Colli Euganei - (art. 8.2.2)

Vincolo paesaggistico - Territori coperti da foreste e boschi - (art. 8.2.4)

Vincolo paesaggistico - Zone di interesse archeologico - (art. 8.2.5)

Vincolo monumentale D.Lgs 42/2004 - (art. 8.1)

Vincolo idrogeologico-forestale (R.D. 3267/1923)

Vincolo sismico O.P.C.M. 3274/2003 - Zona 4 - (art. 7.1)

RETE NATURA 2000

Siti di Importanza Comunitaria - (art. 6.1.1)

Zone di Protezione Speciale - (art. 6.1.1)

PIANIFICAZIONE DI LIVELLO SUPERIORE

Ambiti naturalistici di livello regionale - (art. 6.1.2 e 8.2.2)
Parco dei Colli Euganei; ambito fluviale del Fiume Adige

P.U.R.T. - Piano di Utilizzazione della Risorsa Termale - zona A3

Centro storico - (art. 8.2.6)

Aree limitrofe al Parco dei Colli Euganei

Ambito del bacino scolante in laguna - (art. 7.2)

ALTRI ELEMENTI

Depuratori - (Allegato 1 - N.T.A)

Aeroporti - (Allegato 1 - N.T.A)

Zone Militari - (Allegato 1 - N.T.A)

Cimiteri - (Allegato 1 - N.T.A)

Antenne - (Allegato 1 - N.T.A)

Pozzi - (Allegato 1 - N.T.A)

Gasdotti - (Allegato 1 - N.T.A)

Elettrodotti - (Allegato 1 - N.T.A)

Ferrovia - (Allegato 1 - N.T.A)

Viabilità - (art. 11.1.1 e allegato 1 - N.T.A)

IDROGRAFIA: per i corsi d'acqua (R.D. 523/1904) la fascia di rispetto idraulico (R.D. 368/1904) è di metri 10

Corsi d'acqua di II categoria - (Allegato 1 - N.T.A)

Corsi d'acqua consorziali - (Allegato 1 - N.T.A)