Comune di Calto
Provincia di Rovigo

P.A.T.

Elaborato	d	05	02	Scala	1:10.000

VALUTAZIONE DI COMPATIBILITA' IDRAULICA

D.G.R. n. 2948 6 Ottobre 2009

CARTA DELLA PERICOLOSITA' E RISCHIO IDRAULICO

PAI - PGRA
CONSORZIO DI BONIFICA - AIPo

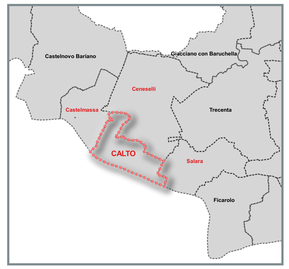

STUDIO TEC. E GEOLOGICO ASS.TO BOTTONI E MERLIN

Dr. Geol. Daria Bottoni
Dr. Geol. Diego Merlin

Piazza Ragazzi 6
45035 CASTELMASSA (RO)
Tel. 0425 840820
email: stgeologico@libero.it
www.stgeologico.it

Novembre 2021

Elaborato	d0502
Scala	1:10.000

CARTA DELLA PERICOLOSITA' E RISCHIO IDRAULICO
PAI - PGRA - CONSORZIO DI BONIFICA - AIPo

LEGENDA — N.T.A.

IDROGRAFIA DI SUPERFICIE

- Corso d'acqua permanente (Principale - Reticolo di Bonifica)
- Corso d'acqua temporaneo (Rete Privata)

CONSORZIO DI BONIFICA - AIPo

- Area a deflusso difficoltoso
- Area soggetta a inondazioni periodiche
- Area interessata da risorgive (fontanazzo)

PAI FISSERO-TARTARO-CANALBIANCO

- Area soggetta a scolo meccanico - P1

PAI PO

- Limite fra Fascia A e Fascia B
- Limite fra Fascia B e Fascia C
- Limite esterno Fascia C

PIANO DI GESTIONE DEL RISCHIO ALLUVIONI - Distretto del Fiume Po

Mappa di PERICOLOSITA'

Unità di Gestione Po (ITN008)
Ambito territoriale: Reticolo Principale

- RP - P1/L Scarsa probabilità di alluvioni
- RP - P2/M Media probabilità di alluvioni
- RP - P3/H Elevata probabilità di alluvioni

Unità di Gestione Fissero-Tartaro-Canalbianco (ITI026) Ambito territoriale: Reticolo Secondario di Pianura

- RSP - P1/L Scarsa probabilità di alluvioni

Mappa del RISCHIO

Unità di Gestione Po (ITN008)
Ambito territoriale: RP

- R1 - Rischio moderato o nullo
- R2 - Rischio medio
- R3 - Rischio elevato
- R4 - Rischio molto elevato

URBANISTICA

Ambiti Territoriali Omogenei

- Numerazione ATO
- Area ATO

Previsioni urbanistiche

- Destinazione Residenziale
- Destinazione Servizi
- Destinazione Produttiva
- Aree di espansione

Confine Comunale

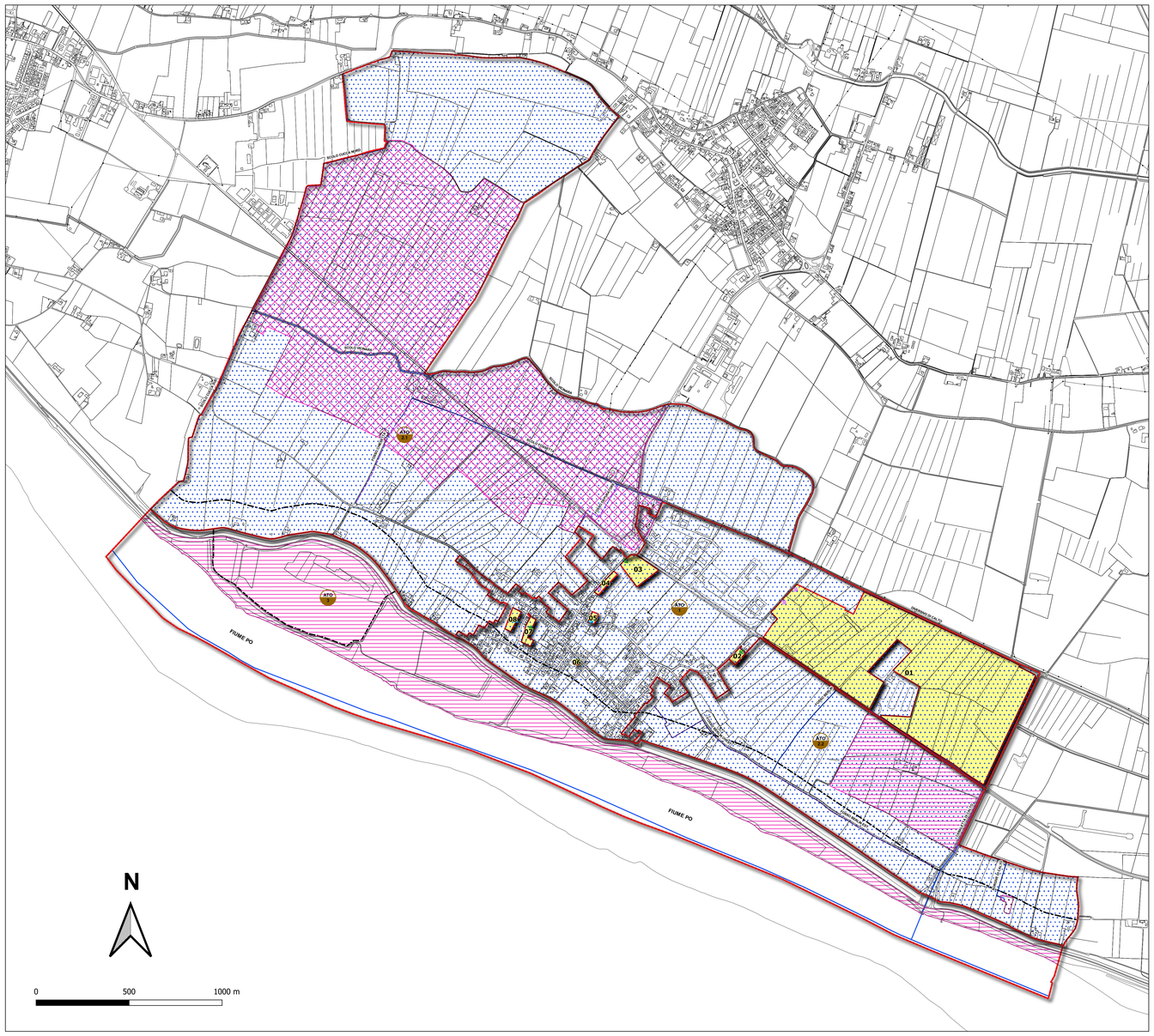

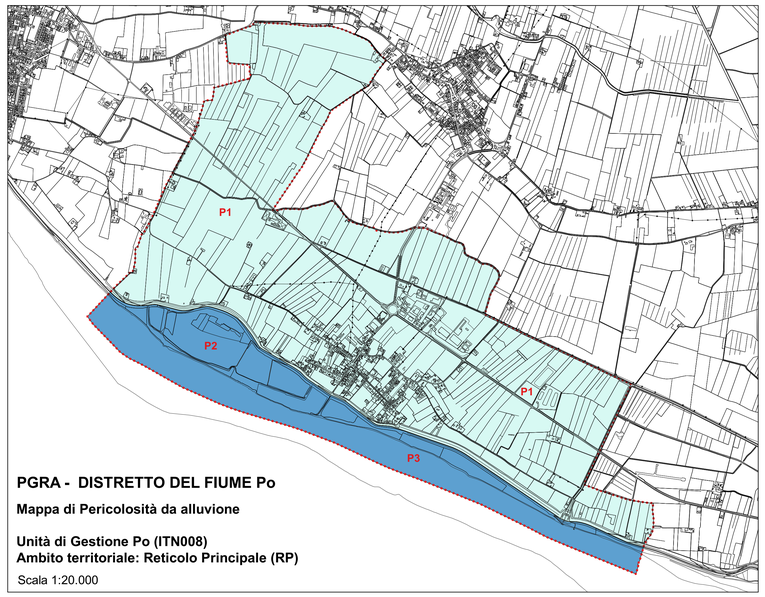

PGRA - DISTRETTO DEL FIUME Po

Mappa di Pericolosità da alluvione

Unità di Gestione Po (ITN008)
Ambito territoriale: Reticolo Principale (RP)

Scala 1:20.000

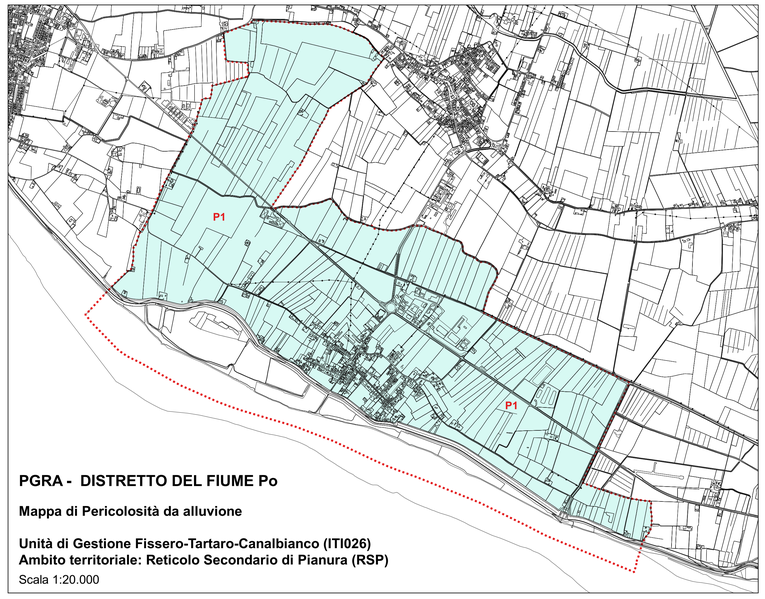

PGRA - DISTRETTO DEL FIUME Po

Mappa di Pericolosità da alluvione

Unità di Gestione Fissero-Tartaro-Canalbianco (ITI026)
Ambito territoriale: Reticolo Secondario di Pianura (RSP)

Scala 1:20.000

ATO	n. intervento	Sup. (Ha)	Trasformazione
1	01	67,6000	Produttivo
	02	0,3844	Servizi
	03	1,8567	Servizi
	04	0,4185	Produttivo
	05	0,2121	Residenziale
	06	0,0376	Servizi
	07	0,5739	Servizi
	08	0,5204	Residenziale

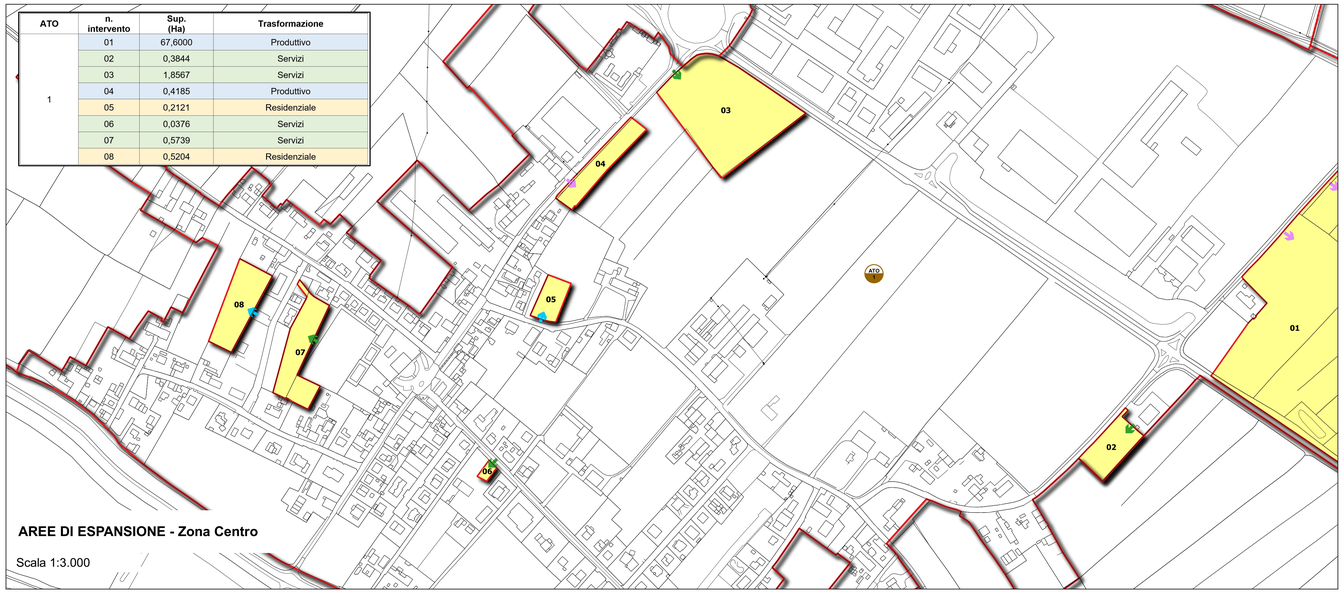

AREE DI ESPANSIONE - Zona Centro

Scala 1:3.000

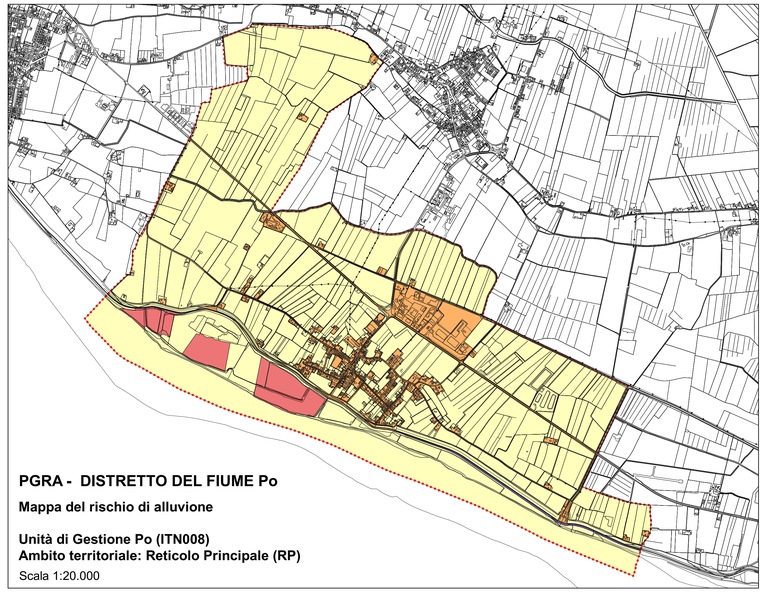

PGRA - DISTRETTO DEL FIUME Po

Mappa del rischio di alluvione

Unità di Gestione Po (ITN008)
Ambito territoriale: Reticolo Principale (RP)

Scala 1:20.000